



Evropská unie
Evropský sociální fond
Operační program Zaměstnanost

Strategický plán rozvoje města Slatiňany na období 2022 – 2027





Obsah

1. Základní identifikační údaje.....	4
2. Analytická část.....	5
2.1 Území.....	5
2.1.1 Poloha obce.....	5
2.1.2 Historický vývoj.....	6
2.2 Obyvatelstvo.....	8
2.2.1 Demografická a sociální situace.....	8
2.2.2 Spolková činnost a tradiční akce pro veřejnost.....	15
2.3 Hospodářst.....	15
2.3.1 Zaměstnanost.....	15
2.4 Infrastruktura.....	19
2.4.1 Technická infrastruktura.....	19
2.4.2 Dopravní infrastruktura.....	20
2.4.3 Bydlení.....	25
2.4.4 Školství a vzdělávání.....	27
2.4.5 Cestovní ruch a kultura.....	35
2.4.6 Sport a volnočasové aktivity.....	52
2.5 Životní prostředí.....	56
2.5.1 Geologie a geomorfologie.....	56
2.5.2 Klima a vodstvo.....	57
2.5.3 Zemědělství a lesnictví.....	59
2.5.4 Jakost a zdroje vod.....	62
2.5.5 Protipovodňová opatření.....	63
2.5.6 Nerostné bohatství.....	64
2.5.7 Ochrana ovzduší.....	65
2.5.8 Ochrana přírody.....	66
2.5.9 Veřejná zeleň.....	69
2.5.10 Odpady.....	71
2.5.11 Staré ekologické zátěže.....	73
2.6 Správa obce.....	74
2.6.2 Hospodaření a majetek obce.....	74



2.6.3 Bezpečnost	97
2.6.4 Vnější vztahy a vazby	101
SWOT analýza	103
3. Návrhová část.....	116
3.1 Strategická vize.....	116
3.2 Dotazníkové šetření	116
3.3 Investiční plán.....	119
4. Strategický plán.....	122
4.1 Cíl 1: Obnova Dopravní infrastruktury a Zvýšení bezpečnosti.....	123
4.2 Cíl 2: Zatraktivnění a rozšíření možnosti sportovního vyžití	130
4.3 Cíl 3: Podpora a zlepšení podmínek pro kulturní vyžití a zvýšení turismu.....	134
4.4 Cíl 4: Zkvalitnění výuky a zlepšení vybavení škol.....	135
4.5 Cíl 5: Zlepšení životního prostředí a systému nakládání s odpady	138



1. Základní identifikační údaje

Zadavatel:

Město Slatiňany
IČ 00270920
T. G. Masaryka 36, 538 21 Slatiňany

Pracovní skupiny pro zpracování strategického plánu:

Č.1 Pracovní skupina strategický plán – obyvatelstvo, správa obce

Ing. Josef Prokš	tajemník, vedoucí pracovní skupiny
Marie Málková	člen rady
Marta Kolouchová	matrika, evidence obyvatel
Jana Tesařová	účetní

Č.2 Pracovní skupina strategický plán – hospodářství, infrastruktura

Ing. Stanislav Šťastný	místostarosta, vedoucí pracovní skupiny
Mgr. Milan Chalupník	člen rady, ředitel školy
Ing. Jaroslav Bušta	zastupitel, kastelán zámku
Ing. Martin Lipenský	projektant
Ing. Robert Koblížek	jednatel dispečinku osobní dopravy, technik

Č.3 Pracovní skupina strategický plán – území, životní prostředí

Ing. Kamil Urbánek	člen výboru pro ŽP, projektant
Ing. Jan Brůžek	zastupitel, člen výboru pro ÚP, projektant
Veronika Novotná	doprava, životní prostředí

Forma zpracování

Komunitní plánování dle platné metodiky Ministerstva pro místní rozvoj



2. Analytická část

Název města	Slatiňany
Adresa	T.G.Masaryka 36, 538 21 Slatiňany
Kontakty	469 660 232, mesto@slatinany.cz
www	www.slatinany.cz
IČ	00270920
Datová schránka	jzrbny8
Bankovní spojení	94-9513531/0710
Katastrální území	k.ú. Slatiňany, k.ú. Škrovád, k.ú. Kunčí, k.ú. Trpišov
Rozloha	15,61 km ²
Místní části	Slatiňany, Škrovád, Trpišov, Kunčí, Kochánovice
Počet obyvatel 2022	4102
Infrastruktura	Vodovod, plynovod, kanalizace, VO, VR
Vybavenost	Městský úřad, mateřská a základní škola, knihovna, zdravotnické zařízení, pošta, prodejny základního a smíšeného zboží, hasičská zbrojnice, sportovní areál, plovárna, hřiště, kompostárna, sběrný dvůr.
ÚPD	Květen 2006 (Architektonický ateliér Ing. arch. Rozehnal a Vosmek.
Strategické dokumenty města	Generel dopravy a parkování Koncepte cestovního ruchu Koncepte rozvoje tělovýchovy a sportu ve městě Slatiňany Pasport MK Passport VO
Územní začlenění	Pardubický kraj Okres Chrudim NUTS II Severovýchod MAS Chrudim

2.1 Území

2.1.1 Poloha obce

Město Slatiňany naleznete v malebném kraji na úpatí Železných hor, čtyři kilometry od Chrudimě a vzniklo postupným sloučením Slatiňan s obcemi Škrovád, Kunčí, Trpišov a Kochánovice. V současné době mají 4160 obyvatel. Ti obývají asi 1100 domů a 1500 bytů. Rozkládá se na obou březích Chrudimky na 1560 ha v nadmořské výšce kolem 270m nad mořem. Geologický základ tvoří druhohorní pískovce, křídové opuky a na povrch vystupují křemencové skalky. Nejvyšší vrchol v okolí se nazývá Královská hůra a je na něm postavena již zmíněná stavba Kočičího hrádku.



Kočičí hrádek

Městem protéká řeka Chrudimka, na území se nachází několik rybníků (například Mazánek, Návesní, u Kabeláčova mlýna či Kochánovické rybníky) či vodní nádrž u nádraží. Ty jsou spolu s okolními mokřadními loukami, na nichž se vyskytuje mnoho vzácných rostlin a živočichů součástí Chráněné krajinné oblasti Železné hory. Městem také prochází známá naučná stezka Krajem Chrudimky a nemálo známou je i Naučná stezka Kolem Kočičího hrádku. Oblast nedaleké Slavické obory, kterou taktéž založili Auerspergové byla právem vyhlášena přírodní rezervací Strádovské peklo. Je to kaňonovité údolí řeky Chrudimky a 1,5 km dlouhý žlab, ve které se nachází i asi nejznámější rybník v oboře Boušovka, ale jsou tam i další (Starý, Brožek, Nový, Podlesný, Práčovský).

Jižně od města se nachází přírodní památka „Hrobka“, na jejímž jižním svahu vzniklo společenstvo teplomilných rostlin a botanická rezervace suchomilné květeny. Na jižní lesostepní stráni nad Okrouhlickým potokem lze spatřit bělozářku větvitou, kokořík mnohokvětý, šalvěj přeslenitou, orlíček obecný nebo třeba hvozdík kartouzek. Za největší zajímavost tohoto území je považován výskyt bělokvěté lilie zlatohlavé, která opravdu kvete bíle.



Kochánovické rybníky



Hrobka

Aktivně město spolupracuje v rámci Turistické oblasti Chrudimsko-Hlinecko, MAS Chrudimsko a Mikroregionu Chrudimko.

2.1.2 Historický vývoj

První písemná zmínka o Slatiňanech pochází z roku 1294, kdy zde stála na skalnatém ostrohu nad řekou Chrudimkou pouze dřevěná gotická tvrz. Jejím vlastníkem byl zřejmě František ze Slatiňan. Na sklonku 16. století koupil panství pražský měšťan Bohuslav Mazanec z Frymburku, který nechal na místo tvrze vystavět renesanční zámek. Následovali další



vlastníci, kteří postupně zámek přestavovali – šlo například o Jana Zikmunda Knoblocha, o rodinu Berků z Dubé, o Adama hraběte z Bubna a Lipného, Josefa Františka ze Schönfeldu či knížete Jana Adama z Auerspergu.



zámek

Právě za panování dalších následníků rodu Auerspergů doznaly Slatiňany největšího rozkvětu. Přibližně desetihektarový anglický park přilehlý k zámku, lesopark s romantickými stavbami a dětským „Kočičím hrádkem“ (miniatura gotického hradu postavenou na lesní skále v jeho jihozápadním okraji), obora pro chov jelenů a muflonů, souvislé lesní komplexy a na druhé straně vilková zástavba a malebné nábřeží daly městečku charakter výletního města. To si mimo jiné oblíbil a nejedny prázdniny zde trávil i známý básník Jaroslav Vrchlický, po němž je pojmenován třešňový sad (Návrší Vrchlického) a tamtéž je umístěna i pamětní deska. Mimo jiné v tomto období vznikly i všechny přilehlé zámecké stavby (hřebčín – v němž se přes 70 let chová starokladrubský vraník, který se vyznačuje klabonosem a je jediným živoucím plemenem zapsaným na seznamu nehmotného kulturního dědictví UNESCO, stáje, Švýcárna, Tyrolský dům, ...). Autorem těchto staveb byl většinou uznávaný stavitel a slatiňanský rodák Jan Schmoranz.



Švýcárna

a

V roce 1859 zde vznikl cukrovar s rafinerií a kostkárnou, v roce 1877 továrna na umělá hnojiva (nyní OQEMA), v roce 1901 parní pila a například v roce 1903 lihovar. V té době se prostě z malé a celkem bezvýznamné vsi stávalo hospodářsky i kulturně živé místo. Název města je odvozen od půdy slatinné (slatin, tzv. vorlin) neboli rašelinové, která byla v okolí. O vzniku názvu také kolují pověsti, které vtipnou formou vypovídají, jak město vzniklo.



Jednou z nejstarších budov ve městě je radnice. Budova byla postavena v roce 1895 jako obytný dům stavitelem Janem Schmoranzem. Ten v roce 1924 koupila obec od vdovy po staviteli Anny za účelem využít objekt pro měšťanskou školu a v roce 1926 obecní zastupitelstvo schválilo využití domu ke zbudování radnice. Rekonstrukce skončila v roce 1927, další velká proběhla v letech 1992 – 1996, kdy byl objekt zcela přebudován, a mimo jiné vznikla nádherná obřadní síň.

Mezi další významné stavby patří například základní škola, kostel sv. Martina či Evangelický kostel, most přes řeku Chrudimku, výletní restaurace Monaco, klášter – dnešní Domov sociálních služeb, Smékalova továrna na hasicí techniky dnes firma KOBIT-THZ CZ s.r.o., Sokolovna, hasičská zbrojnice, velkoryse byl zbudován sportovní areál včetně tribuny a fotbalového hřiště či plovárna. Na území se nachází dva hřbitovy (katolický a evangelický). Na město byly Slatiňany povýšeny 1. 7. 1971.



Základní škola



Bohaté vyžití naleznou zájemci v nedalekých pískovcových skalách ve Škrovádě, které slouží jako cvičný horolezecký terén. Městem procházejí značené turistické či cyklistické trasy. Občanská vybavenost je dostačující a nechybí základní, mateřská či umělecká škola, pošta, lékaři, lékárna, dům s pečovatelskou službou, vlakové nádraží či autobusové zastávky, čerpací stanice, knihovna a infocentrum, ubytování, restaurace, nákupní středisko, obchody, bankomat...

2.2 Obyvatelstvo

2.2.1 Demografická a sociální situace

K 31.12.2019 žilo ve městě Slatiňany 4 217 obyvatel, z toho 2 113 mužů a 2 104 žen. Z celkového počtu obyvatel bylo 638 dětí ve věku 0 – 14 let, 2 682 osob ve věku 15 – 64 let a



987 osob ve věku 65 let a více. Ke stejnému dni v roce 2009 byl počet obyvatel o 109 nižší, ve městě tedy žilo 4 108 obyvatel. Dlouhodobý vývoj obyvatelstva Slatiňan uvádí tabulka.

Rok	Počet obyvatel
1971	3 593
1981	3 961
1991	3 997
2001	3 985
2011	4 213
2021	4 086

Zdroj ČSÚ

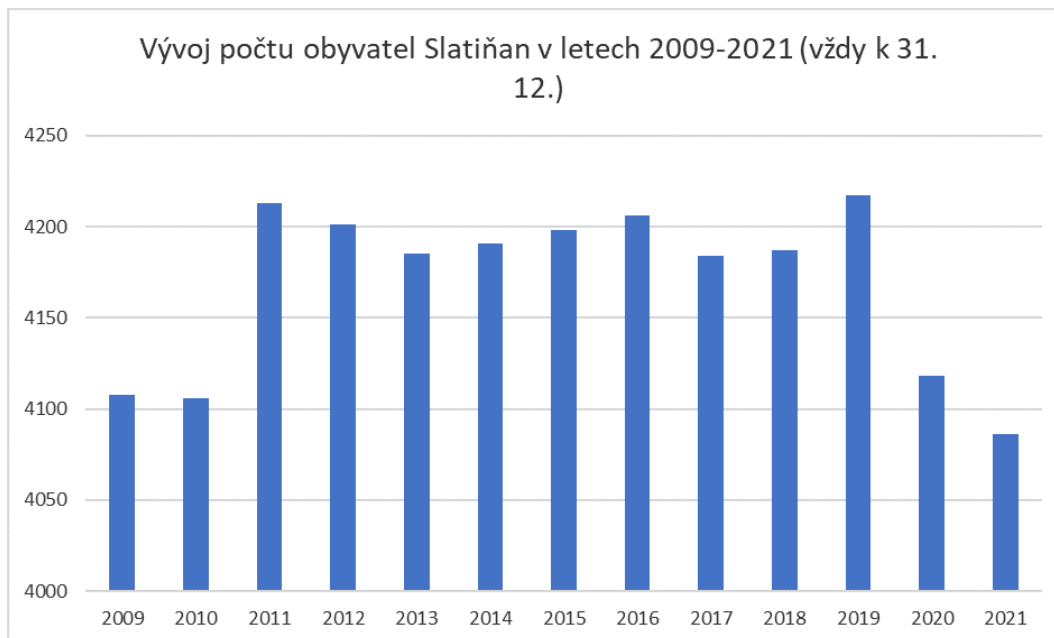
Největší nárůst počtu obyvatel lze pozorovat v období let 1971 – 1981, což bylo způsobeno výstavbou bytových domů ve městě, tím i větším počtem přistěhovaných osob a s tím souvisejícím i vyšším počtem narozených dětí. Další období vyššího nárůstu počtu obyvatel bylo období 2001 – 2011, které souviselo s další výstavbou bytových domů a hlavně rodinných domů na území města.

Rok	Počet obyvatel
2010	4 106
2011	4 213
2012	4 201
2013	4 185
2014	4 191
2015	4 198
2016	4 206
2017	4 184
2018	4 187
2019	4 217
2020	4 118
2021	4 086

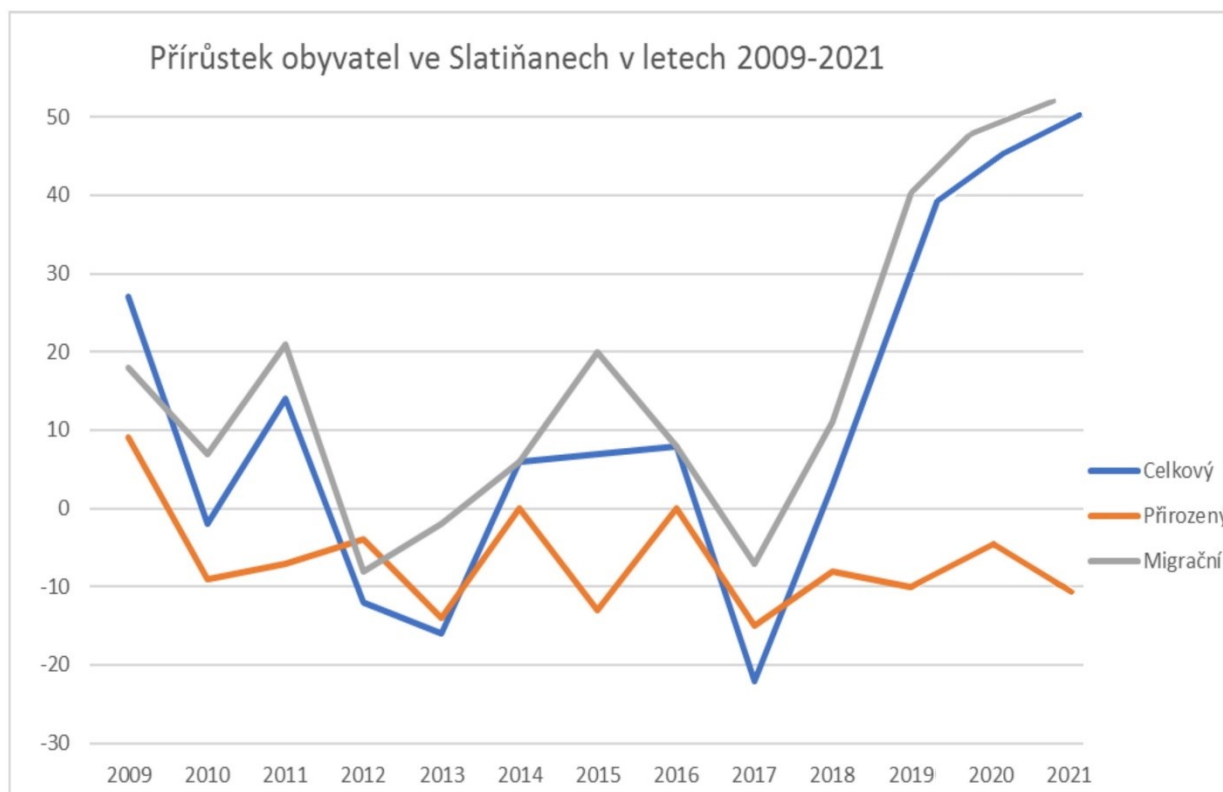


Zdroj ČSÚ

V letech 2010 – 2021 se počet obyvatel ročně výrazně nemění, což dokazuje tato tabulka.



Vývoj počtu obyvatel doplňuje graf, který ilustruje přírůstek obyvatel ve Slatiňanech v letech 2009 – 2021.



Město má v celém období výraznější přírůstek migrací. Z grafu je také patrná populační vlna. Z porovnávaných roků si vytvoříme tabulku počtu narozených dětí a vidíme, že počty

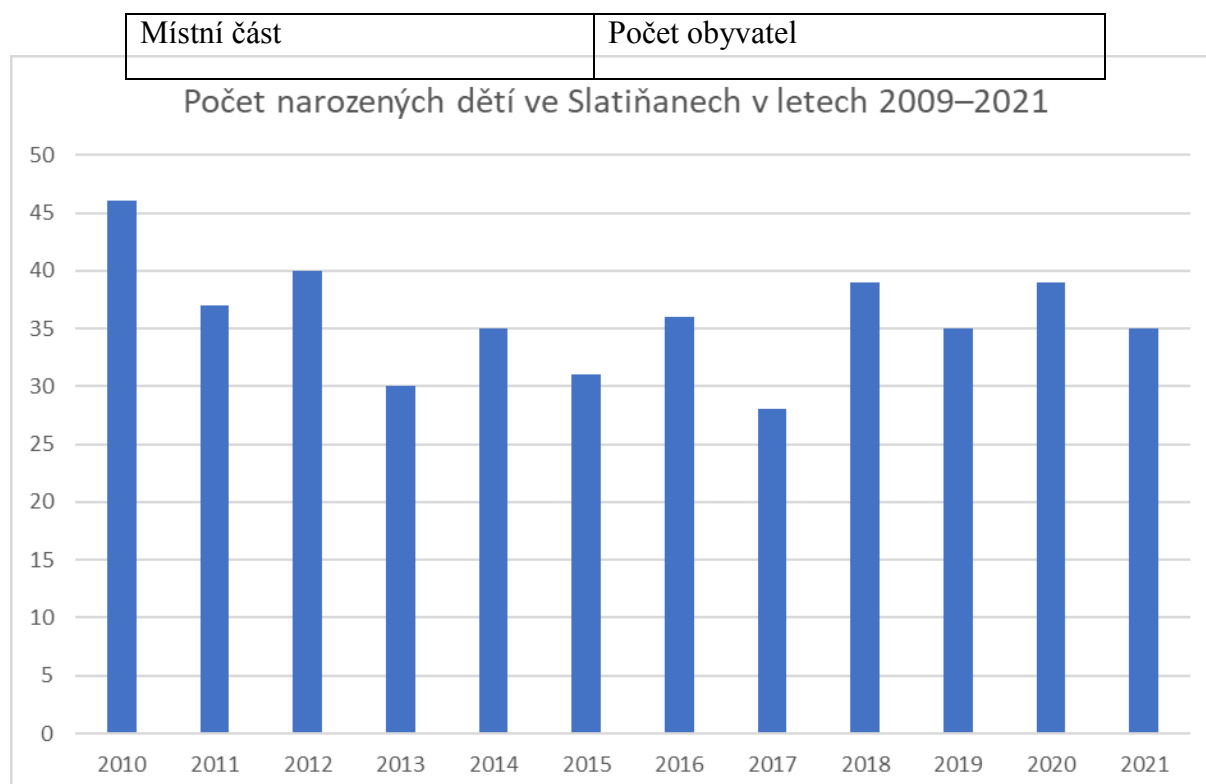


narozených dětí se v jednotlivých posledních deseti letech v našem městě nijak výrazně neliší. Výjimkou je rok 2017, kdy počet narozených dětí klesl pod třicet.

Rok	Počet narozených dětí
2010	46
2011	37
2012	40
2013	30
2014	35
2015	31
2016	36
2017	28
2018	39
2019	35
2020	39
2021	35

Zdroj ČSÚ

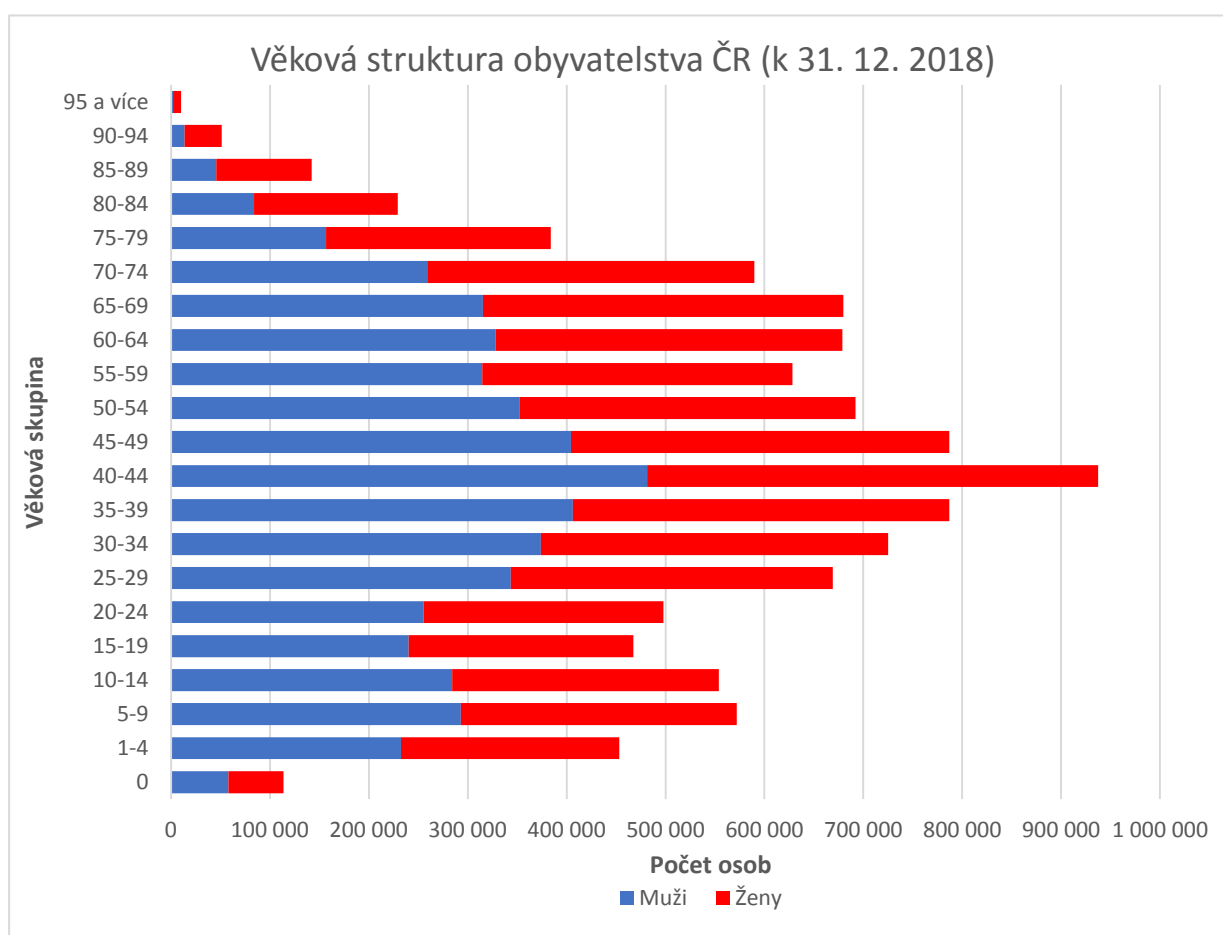
Tabulka znázorňující rozložení obyvatel v jednotlivých částech města uvádí, že nejvíce obyvatel žije v centrální části ve Slatiňanech, což je středisková část města - hlavní centrum – včetně městského úřadu, lékařských služeb, obchodu, restaurací, služeb, bankomatu a kulturního dění.





Slatiňany	3 203
Škrovád	497
Trpišov	227
Kunčiči	185
Kochánovice	6
Celkem	4 118

Počet obyvatel v jednotlivých místních částech k 31. 10. 2020, *Zdroj Registr obyvatel*

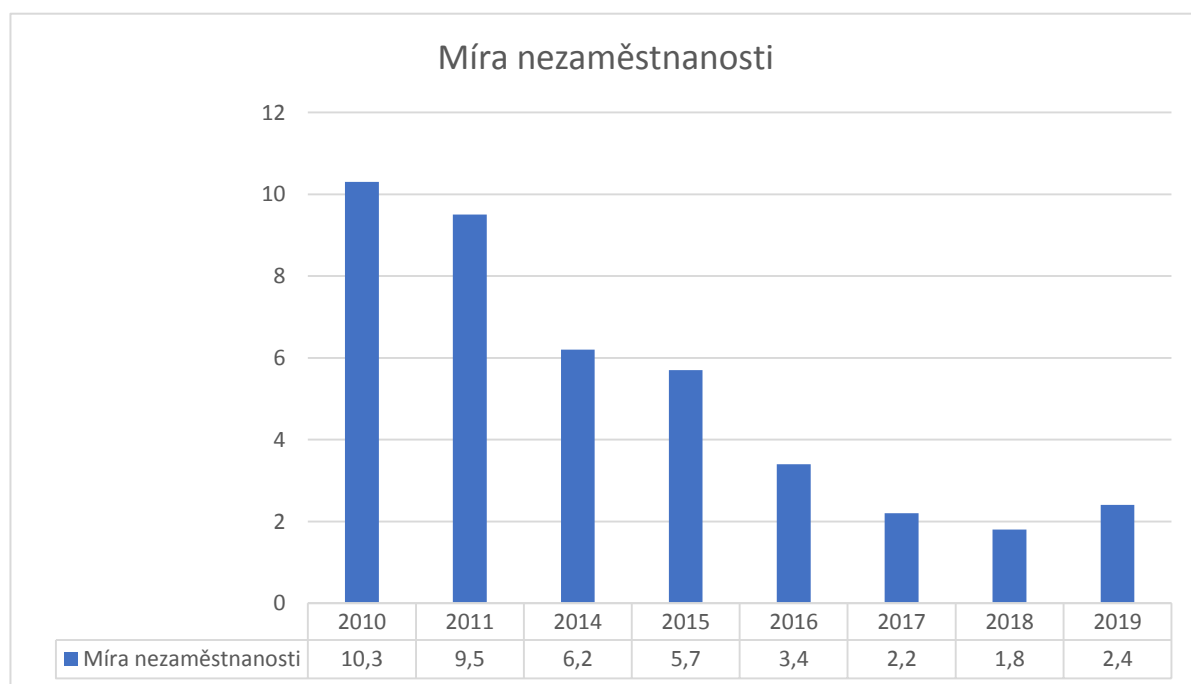


Graf – Věková struktura obyvatel Slatiňan (k 31.12.2018)

Věkovou strukturu obyvatelstva našeho města znázorňuje výše uvedený graf. Pro porovnání je zde uveden i graf znázorňující věkovou strukturu obyvatelstva ČR. Největší podíl na složení má věková skupina 40 – 44 let, což odpovídá i věkovému složení celé České republiky.



Graf – vzdělanost obyvatelstva města Slatiňany v roce 2011



Graf – míra nezaměstnanosti



Rok	2010	2011	2014	2015	2016	2017	2018	2019
Míra nezaměstnanosti (v %)	10,3	9,5	6,2	5,7	3,4	2,2	1,8	2,4

Míra nezaměstnanosti v obci je nižší než míra nezaměstnanosti v celé České republice. Od roku 2010 do roku 2018 míra nezaměstnanosti každoročně klesala. V roce 2010 to bylo 10,3 % , v roce 2018 1,8 %, což je pokles 8,5 % v průběhu 9 let. V roce 2019 se míra nezaměstnanosti v našem městě opět nepatrně zvýšila na 2,4 %.

Pracovní příležitosti přímo ve Slatiňanech zabezpečují místní firmy. K těm významnějším patří např. KOBIT THZ-CZ Slatiňany, Recycling Slatiňany, N.O.P.O.Z.M. Slatiňany, ARKOV, Hřebčín Slatiňany, POHL ocelové konstrukce, Stavební huť Slatiňany, DSS Slatiňany.

Část obyvatel vyjíždí za prací do blízké Chrudimi nebo do Pardubic, kdy doba vyjížděky není časově náročná. Menší část obyvatel vyjíždí za prací do vzdálenějších míst kraje nebo republiky.

Dostupnost a počet pracovních příležitostí zabezpečuje právě nízkou míru nezaměstnanosti obyvatel našeho města.

Počet obyvatel v posledních 10 ti letech je vyrovnaný, mezi jednotlivými lety nedochází ke značnému poklesu ani nárůstu počtu obyvatel. Výhodou věkového složení obyvatelstva je nejvyšší zastoupení obyvatel v mladším a produktivním věku oproti počtu seniorů.

Vysoký podíl tvoří obyvatelé s vyšším dosaženým vzděláním.

Výhodou pro obyvatelé je vybavenost obce týkající se obchodu a služeb, zdravotní péče, dopravní obslužnost, výhodná poloha města blízko okresního města Chrudim i krajského města Pardubice. Všechny výhody způsobují přistěhování mladých rodin s dětmi převážně do místních částí Škrovád, Trpišov, Kunčí.

Zvyšování počtu obyvatel v dalších letech bude zřejmě srovnatelné s lety předchozími, také z důvodu nedostatku parcel pro další výstavbu.



2.2.2 Spolková činnost a tradiční akce pro veřejnost

Doplnit spolky, hasiče a další organizace, které nějak zasahují do života ve městě. Doplnit tradiční aktivity možná i s vazbou na cestovní ruch.

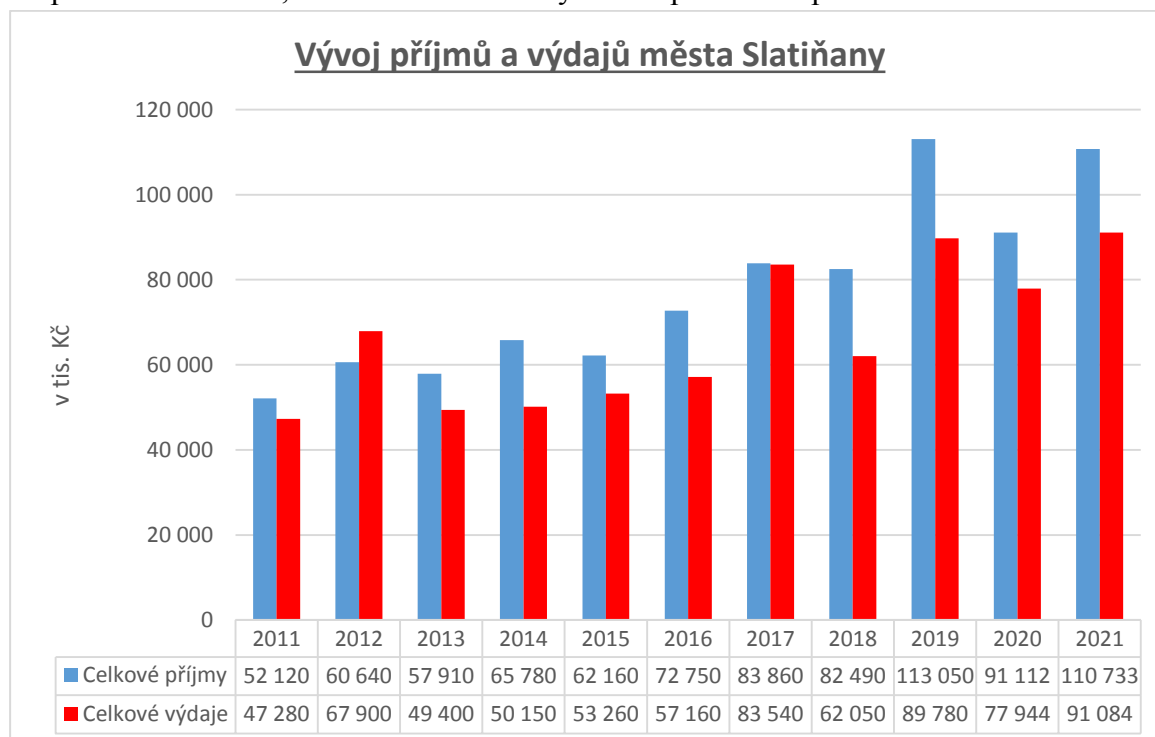
2.3 Hospodářst

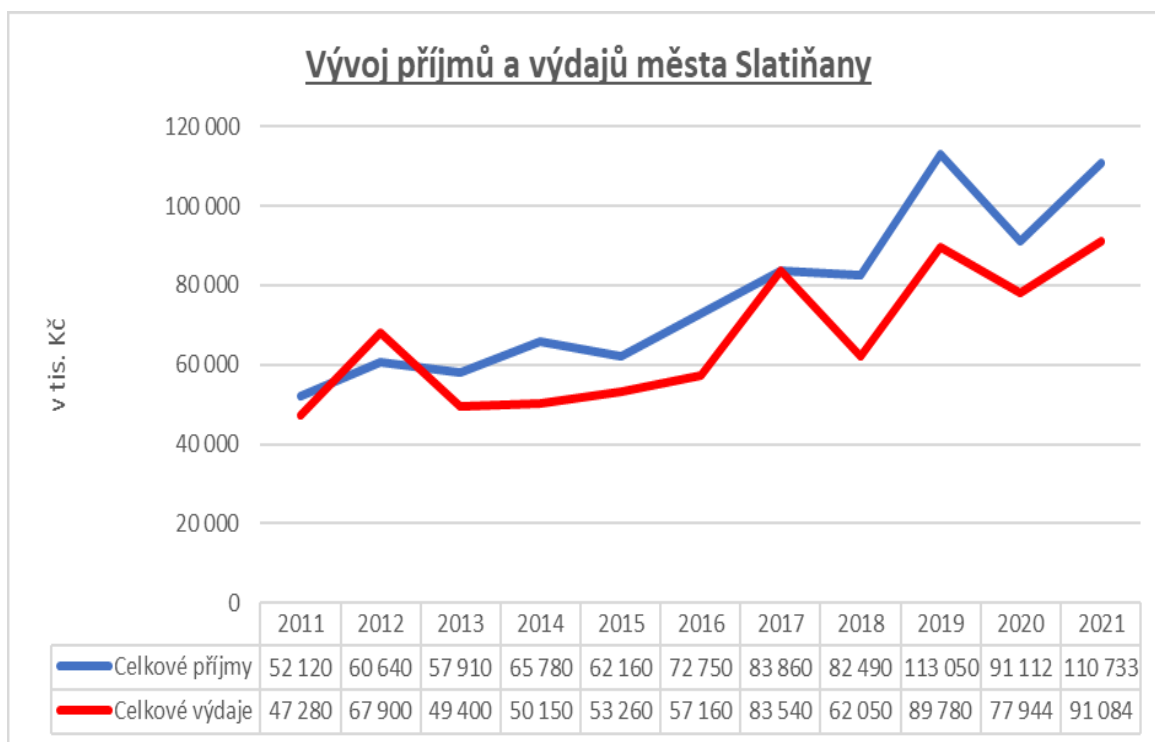
2.3.1 Zaměstnanost

Velikostí se Město Slatiňany řadí mezi menší města i z hlediska počtu obyvatel. Počet obyvatel se pohybuje kolem 4200. Počet obyvatel přímo ovlivňuje procentní podíl obce na částech celostátního hrubého výnosu daně z přidané hodnoty a daní z příjmů. Tento podíl také ovlivňují počty dětí a žáků ve školách zřízených městem. Slatiňany. I když se město řadí k menším městům, musí vykonávat veškeré činnosti jako města velká.

Hospodaření obce

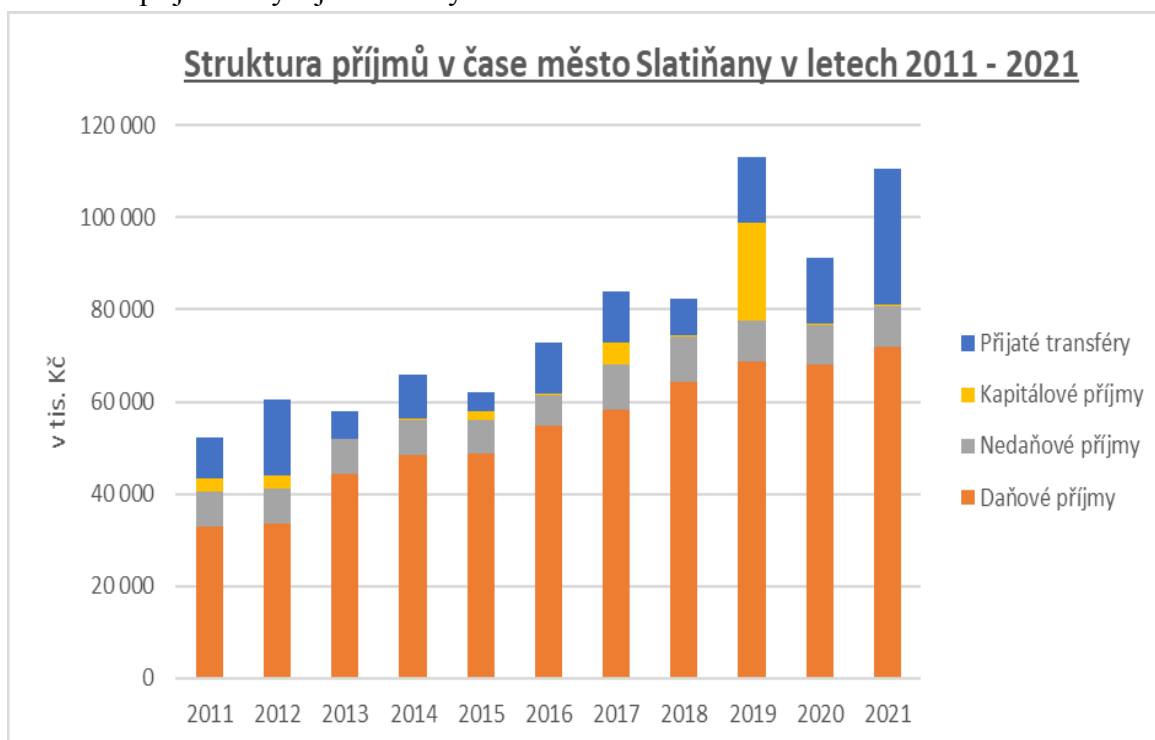
Ve sledovaných letech 2011 až 2021 byl rozpočet obce vždy schválen před počátkem rozpočtového období, obec tak nemusela využít rozpočtového provizoria.





Celkové příjmy po konsolidaci byly ve sledovaných letech vždy vyšší než celkové výdaje města.

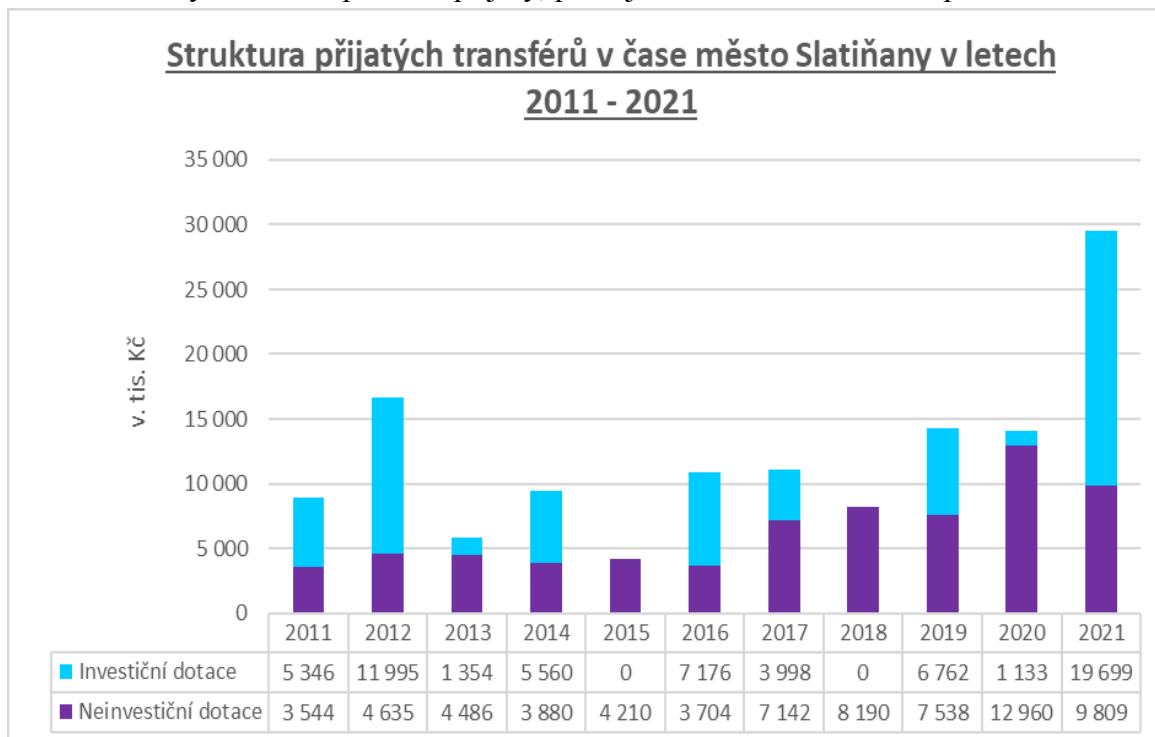
Jen v roce 2012 byly výdaje vyšší o 7.260 tisíc Kč než příjmy. Byly dorovnány použitím zúčtování příjmů a výdajů z minulých let.



Vývoj rozpočtových příjmů města v průběhu sledovaného období má stoupající tendenci. Významný podíl na celkových příjmech města mají daňové příjmy. Mají dominantní postavení v rámci rozpočtu města a daňový výnos je základním zdrojem příjmů města. Další nezanedbatelnou částí příjmů jsou přijaté transfery, jinak dotace, poskytované ze státního



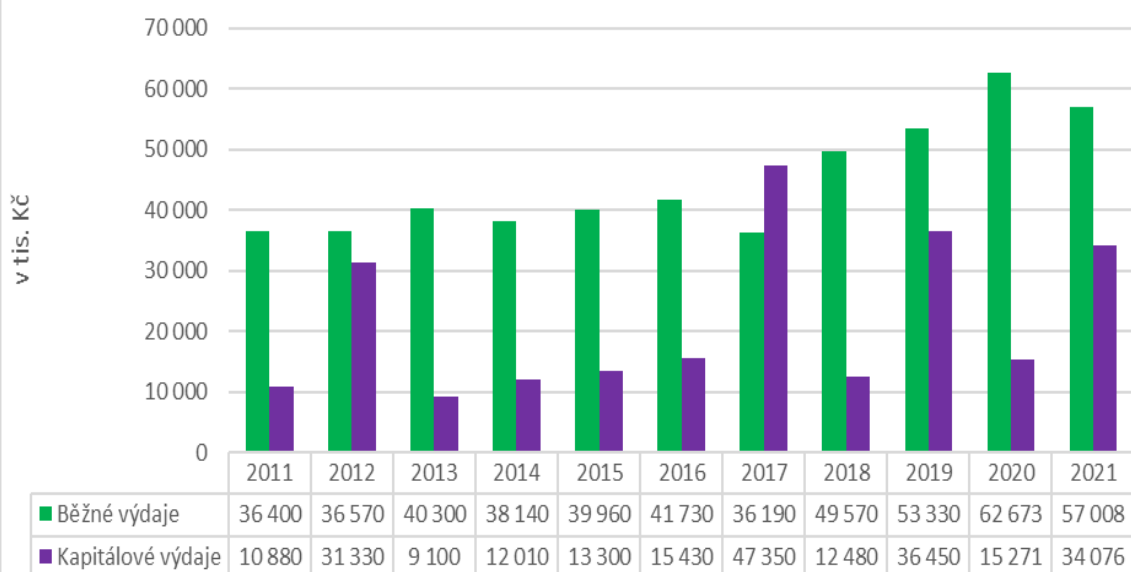
rozpočtu z kapitol příslušných ministerstev, fondů a regionálních operačních programů.
V roce 2019 významné kapitálové příjmy, prodej kanalizace – vklad do společnosti VAK CR.



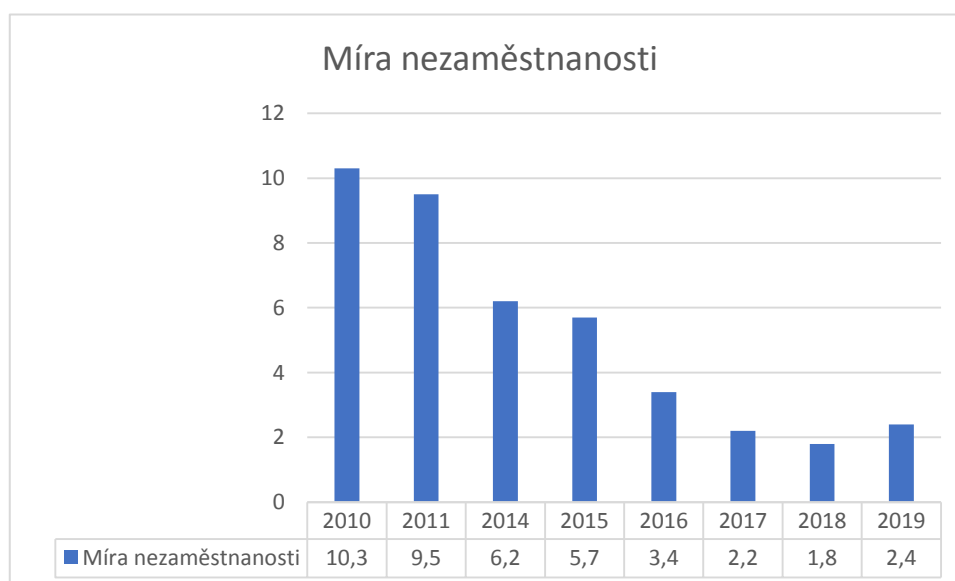
Město průběhem let stabilně získalo neinvestiční dotace z Krajského úřadu Pardubického kraje pro jednotku požární ochrany, dům s pečovatelskou službou, informační centrum a na opravy majetku města. V roce 2019 město získalo investiční dotaci na rekonstrukci ul. Klášterní 3.713 tis. Kč a na rekonstrukci hasičské zbrojnice 3.048 tis. Kč. V roce 2016 a 2017 město získalo investiční dotace na stavbu kanalizace V Trpišově v celkové výši 9.714 tis Kč a kanalizaci Říště 1.460 tis. Kč. Nejvyšší součet investičních dotací město obdrželo od r. 2011 do r. 2014 na vybudování interaktivního muzea „Švýcárna“ celkem 20.920 tisíc Kč. Investiční dotace byly získány i na pořízení strojů pro technologii kompostárny v roce 2014 v celkové výši 1.372 tis. Kč a v roce 2013 1.356 tisíc. na pořízení zametacího stroje. Veškeré dotace musí být vždy dofinancovány z rozpočtu města.



Struktura výdajů v čase město Slatiňany v letech 2011 - 2021



Vývoj rozpočtových výdajů města vychází každý jednotlivý rok ze schváleného rozpočtu města. Z plánovaných investičních akcí a nutné údržby majetku města. Nedílnou součástí jsou výdaje na provoz informačního centra, knihovny, muzea Švýcarska, domu s pečovatelskou službou, plovárny a vybavení jednotky požární ochrany. Dále údržba bytového hospodářství, nebytového hospodářství, silnic, chodníků, veřejné zeleně, parkovišť a bezpečnost a pořádek města. Nejvyšší položkou je činnost místní správy a komunální územní rozvoj (údržba). Od roku 2017 byl zřízen odpor veřejného opatrovníka. Město má zřízené 4 příspěvkové organizace a příspěvky na jejich činnost tvoří také nezanedbatelnou část výdajů města.





Graf – míra nezaměstnanosti

Rok	2010	2011	2014	2015	2016	2017	2018	2019
Míra nezaměstnanosti (v %)	10,3	9,5	6,2	5,7	3,4	2,2	1,8	2,4

Míra nezaměstnanosti v obci je nižší než míra nezaměstnanosti v celé České republice. Od roku 2010 do roku 2018 míra nezaměstnanosti každoročně klesala. V roce 2010 to bylo 10,3 %, v roce 2018 1,8 %, což je pokles 8,5 % v průběhu 9 let. V roce 2019 se míra nezaměstnanosti v našem městě opět nepatrně zvýšila na 2,4 %.

Pracovní příležitosti přímo ve Slatiňanech zabezpečují místní firmy. K těm významnějším patří např. KOBIT THZ-CZ Slatiňany, Recycling Slatiňany, N.O.P.O.Z.M. Slatiňany, ARKOV, Hřebčín Slatiňany, POHL ocelové konstrukce, Stavební hut' Slatiňany, DSS Slatiňany.

Část obyvatel vyjíždí za prací do blízké Chudimi nebo do Pardubic, kdy doba vyjíždky není časově náročná. Menší část obyvatel vyjíždí za prací do vzdálenějších míst kraje nebo republiky.

Dostupnost a počet pracovních příležitostí zabezpečuje právě nízkou míru nezaměstnanosti obyvatel našeho města.

2.4 Infrastruktura

2.4.1 Technická infrastruktura

Osvětlení

Nejčastěji zastoupená svítidla jsou typu: Jermand, UFO, Astra1 a Alliance. Dále jsou ve městě ještě svítidla typu Astra2, Malaga, ARC80. Město k ovládání VO používá celkem 15 zapínacích bodů, rozvaděčů VO.

Město postupně provádí dle finančních možností rozpočtu výměnu osvětlení, a to zejména v ulicích, kde je nejstarší typ osvětlení typu UFO či osvětlení Jermand, které vytváří tzv. „světelný smog“, na který si občané městu stěžují.

V letech 2017-2022 byla provedena výměna osvětlení v ulici části ulice Medunova a Klášterní, na Starém náměstí, v ulici Schmoranzova a Švermova. V rámci těchto rekonstrukcí bylo zvoleno již LED osvětlení, a to typ iGuzzini Wow. Dále byly nově osazeny osvětlovací tělesa u novostaveb rodinných domů v místní části Trpišov a Škrovád, a to typem iGuzzini Street.

V rámci zpracovávané PD je záměrem města vyměnit osvětlení v místní části Škrovád v součinnosti se společností ČEZ, která by měla v letech 2023-2025 realizovat záměr vést nadzemní vedení pod zem.

Plynofikace

Katastrální území Slatiňan je v současné době **plynofikováno** nízkotlakou plynovodní sítí.

Vodovod je zaveden v celém území města včetně místních částí, voda je dodávána v rámci skupinového vodovodu Chrudim, jeho provozovatelem je VaK Chrudim, a.s.. Vodovodní síť



pokrývá současně zastavěné území a počítá se pouze s jejím případným rozšiřováním souvisejícím s územním rozvojem města. Stav vodovodu je dobrý a kvalita dodávané vody po hygienickém zabezpečení odpovídá požadavkům vyhlášky Ministerstva zdravotnictví č. 252/2004 Sb.

2.4.2 Dopravní infrastruktura

Silnice a komunikace

Městem Slatiňany je veden územní průtah silnice I/37 a to prostřednictvím třídy T. G. Masaryka, směry na Pardubice a Žďár nad Sázavou. Současný průtah silnicí I/37 je tvořen dvěma jízdními pruhy a dvěma zpevněnými krajnicemi plnící funkci odstavných pruhů pro parkování. Dopravně nejvýznamnějším uzlem ve městě je okružní křižovatka silnic I/37 a dále II/308 (ul. Vítězství) a III/351 (Schmoranzova). Mnohé křižovatky se nacházejí na průtahu I/37 a z většiny křižovatek je umožněn plný pohyb vozidel s jejich odbočením do všech směrů vyjma ulic (Klášterní, Školská, Palackého). Na silnici I. II. a III. třídy je napojen vnitřní dopravní systém sídliště tvořený sítí místních komunikací. Trpišovem prochází v silnice 3409 (Šiškovice – Svídnice) a Kunčím silnice č. 35825 od I/37 do Orle.

K zásadní změně v dopravní infrastruktuře došlo po realizaci přeložky silnice I/37. Zatím nedošlo ke zvýšení dopravní významnosti silnice II/308 (ul. Vítězství), která je na I/37 napojena mimoúrovňovou křižovatkou. Došlo k výraznému poklesu dopravní vytíženosti zejména třídy T.G.M nejvíce v těžké nákladní dopravě, ale také osobní.

Mezi frekventované a problematické úseky křižovatek s výjezdem na třídu T.G.M. patří zejména křížení s ulicemi Škrovádká, Švermova, Školská, Havlíčkova, Spojovací a Medunova zejména z hlediska parkování aut v blízkosti křižovatek a množstvím provozoven.

Frekventované úseky s výjezdem na ul. Vítězství jsou zejména z ulic Tyršova, Švermova a Nádražní.

Kromě dvou nejvýznamnějších dopravních komunikací třídy T.G.M a ul. Vítězství patří mezi páteřní místní komunikace (s dopravní funkcí B) zejména ulice Nádražní, Švermova, Tyršova, Neumannova - Školská, Čechova a v poslední době dle hustoty provozu i Škrovádká. Ve Škrovádě pak úsek z návsi přes most k „těčku“ a od seníku kolem Třešňovky ke Klapačce. V Trpišově silnice na Práčov a v Kunčím silnice z návsi kolem rybníku Mazánek.

Ve městě je pak několik pěších a obytných zón, zejména v okolí sídlišť (komunikace s dopravní funkcí D) a některé slepé ulice. Zbývající místní komunikace (dopravní funkcí C) mají nižší dopravní význam a slouží zejména pro obsluhu dané lokality a její zástavby.

Pěší doprava

Pěší doprava představuje významný podíl na dopravě ve městě vzhledem k poměrně dobrým terénním podmínkám, relativní kompaktnosti města a bohaté infrastruktuře chodníků, i když zejména z místních částí je do centra pěšky už daleko. Prostupnost města popisuje interaktivní [Mapa průchodnosti města pro chodce](#).

Ve Slatiňanech využívají chodci tuto infrastrukturu: Chodníky na okrajích silnic a mostů, lávky přes řeku pro pěší (u Kůlny, u Podskály a u Modely), průchody a schodiště, přechody přes silnice (hlavně TGM) a značené turistické stezky vedoucí městem. Cílová skupina této dopravy, pro kterou by měla být plánována, jsou samostatní pěší až 2 vedle sebe, děti do 10ti let na koloběžce, chodci s kočárkem či z dvoukolovým vozíkem a vozičkáři (zejména z DSS).



Cyklistická doprava

Slatiňany se vyznačují příznivými klimatickými i terénními podmínkami pro využívání cyklistické dopravy ve městě. Z důvodu nárůstu počtu aut a jejich nelegálního podélného stání v ulicích je na některých místech průjezdnost automobilů i cyklistů zhoršena.

Slatiňany jsou napojeny na cyklostezku z Chrudimi, která však po městě pokračuje po běžných ulicích. Aktuální průjezdnost města je zmapována v interaktivní.

Cílové skupiny jsou: cyklisté do školy, transport po městě na středně dlouhé vzdálenosti (návštěvy, nákupy) především seniorů, cesty k zastávkám veřejné dopravy, místní za sportem, turisté a to hlavně o víkendech podle Chrudimky (jak projíždějící městem, tak přijíždějící do města). Nejčastější cíle jsou: Základní a mateřská škola, DSS, nádraží, městský úřad, pošta, obchody na TGM, Společenský dům a Sokolovna, hřbitov a zámek pro návštěvníky

Cyklistická doprava je v některých částech města limitována stávající šířkou silnice a také hustota projíždějících automobilů, a to zejména po třídě T.G.M., ul. Vítězství, Švermova a také Škrovádká a případně nedostatečné osvětlení VO ulic (např. ulice Švermova).

Hromadná doprava

Hromadnou dopravu využívají žáci do škol, senioři (k lékaři, nákupy, návštěvy), zaměstnanci a turisté (místní i návštěvníci). V prosinci 2011 vstoupil Pardubický kraj do systému integrované dopravy IREDO, který sjednotil jízdné v regionálních vlacích a autobusech a zavedl některé návaznosti.

Městem Slatiňany prochází několik regionálních **autobusových linek** z okolních obcí a měst do Chrudimi (Trhová Kamenice, Hlinsko, Orel, Miřetice). Linka 620705 Šiškovice-Chrudim obsluhující místní části Trpišov, Škrovád a Kunčí má nejbliže k MHD. Díky silnici I/37 ve Slatiňanech zastavovaly **také dálkové autobusové linky** (Znojmo, Brno, Hradec Králové, České Budějovice, Špindlerův Mlýn, atd.). Některé z nich však z ekonomických důvodů skončily kolem roku 2018. Aktuálně jezdí v některé dny týdne linky do Havlíčkova Brodu, Hradce Králové, a Žďáru nad Sázavou. Dálkové linky zastavují pouze na zastávce Slatiňany, Střed.

Oficiální autobusové zastávky ve městě jsou: střed (150/88/20); Sokolovo (66/28/5); odb.Presy (16/8/0); Škrovád (16/5/0); Kunčí (11/1/0); Trpišov (10/5/0); hřebčín (8/4/0); Kunčí,odb. (3/3/1). V závorce je uveden průměrný počet nastupujících (všední den-škola/prázdniny/víkendy).¹

Slatiňany leží na **železniční trati 238 Rosice nad Labem – Havlíčkův Brod**. Ve městě je jedno nádraží na východním okraji města. Nejčastějšími cíli jsou Chrudim, Pardubice (přestup na tři hlavní trasy Praha, Ostrava a Brno), Rosice nad Labem (přestup na Hradec Králové) a Hlinsko. Železniční doprava je však méně významný mód dopravy oproti automobilové a autobusové, jednak kvůli umístění nádraží na okrajích města jak ve Slatiňanech, tak v cílových stanicích Pardubice a Hlinsko bez tarifní nebo časové návaznosti na MHD a vlaky na koridoru, a dále kvůli zdlouhavé jízdě do Pardubic kvůli nutné úvratí v Rosicích. Denní počet nastupujících se pohybuje mezi 150 a 200 ve všední i volné dny².

¹ zdroj: organizátor veřejné dopravy Oredo. Počty vystupujících jsou podobné. Data z první poloviny r. 2020. Podobná čísla byla i v letech 2018 a 2019.

² za roky 2018 a 2019; zdroj: České dráhy, a.s.; počty vystupujících jsou podobné.



Mezi vlakovou a autobusovou dopravou není ve Slatiňanech styčný bod, pěší přestup trvá asi 10 minut. Počátkem roku 2012 zajížděly zkušebně některé autobusy přímo k nádraží. Tento přestup byl zrušen, protože byl minimálně využíván cestujícími (také kvůli nedostatkům železniční dopravy uvedených výše).

Popis problematických úseků dopravní infrastruktury

Ohrožení chodci a cyklisté

V současné době je relativně bezpečně řešeno převedení pěších přes silnici I/37 pouze na dvou úsecích, a to děleným přechodem na okružní křižovatce a dále pěším přechodem řízený semaforem u ZŠ.

Mezi kritické úseky pro pěší i cyklisty patří zejména chybějící **přechod v prostoru restaurace Bonet**, kdy nejbližší přechod je asi 300 m od této křižovatky a frekventovaného místa. Mezi další problematické úseky patří prostor okolo prodejny Málek, kde sice existuje přechod, ale vzhledem k frekvenci vyjíždějících a vjíždějících vozidel do objektu, podélně parkujících aut a relativně dlouhého přechodu je tento úsek nebezpečný. Městem je zpracovaná PD na úpravu přechodu a jeho okolí, ale vzhledem k vysokým nákladům na úpravu prostoru a s předpokládaným poklesem dopravy v souvislosti s dobudováním obchvatu je tento investiční záměr zatím odložen.

Švermova ulice je dosti frekventovaná vozidly, která jedou na Vlčnov a Kočí, do školky, ústavu a k nádraží. Tato ulice je zároveň využívána pěšími, kdy zejména část ulice mezi třídou T.G.M. po Družstevní je pro pěší nebezpečná z důvodu chybějícího chodníku a špatného veřejného osvětlení. Z tohoto důvodu město vypracovalo PD na dobudování části chybějícího chodníku a rekonstrukci VO po celé délce ulice Švermova s předpokládanou realizací v druhé polovině roku 2021.

V roce 2005 proběhla **rekonstrukce Škrovádké ulice** s cílem zklidnit a zpomalit v této části ulice dopravu. Rekonstrukce spočívala v zúžení ulice v určitých částech a provedení šikan. S výrazným nárůstem počtu projíždějících automobilů a zejména cyklistů se toto řešení ulice jeví jako velmi problematické zejména z hlediska bezpečnosti míjení automobilů s cyklisty a chodci. Ve špičce tudy projede i přes 1000 cyklistů a 500 aut denně, přesto je tu zaveden obousměrný provoz v jednopruhovém vozovce o šíři v nejužším místě 3,5 m. Pro cyklisty neexistuje vhodná alternativní trasa.

Krátce poté byly podobně zúženy a „zklidněny“ také některé **navazující ulice ve Škrovádě** a doplněny šikanami s vysokými obrubníky a bez chodníku. Toto řešení pro změnu komplikuje bezpečné míjení automobily.s chodci (ohrožení jsou hlavně senioři a chodci s kočárky a s dětmi).

U mostu **kříží frekventovaná cyklistická stezka 4112 od Chrudimi hlavní silnici I/37**. Z tohoto důvodu město zadalo studii možnosti vedení cyklostezky pod mostem knížete Auersperga, ovšem Povodí Labe se jako vlastník dotčených pozemků vyjádřilo k tomuto záměru negativně. Tato situace se zřejmě zlepší po spuštění obchvatu I/37, ale i tak pro cyklisty jedoucí po cyklostezce v Chrudimi nebude optimální.

Obtížně průchodná jihovýchodní rozvojová oblast část města

V územním plánu se v místě současného pole počítá s novou komunikací od **Bonetu** k nádraží, která by propojila TGM s ul. Vítězství (dál na obchvat). Tato nová komunikace by odlehčila dopravě ve Švermově ulici, zlepšila dostupnost nádraží pro cestující do Škrovádu a



okolí a usnadnila rozvoj oblasti za Bonetem v souladu s územním plánem, čímž by mohl mj. klesnout tlak zastavovat cenná území v okolí města.

Celá rozrůstající se **obytná oblast ve Škrovádě Pod lesem** čítající ca. 40 rodinných domů má jedinou přístupovou jednopruhovou komunikaci s obousměrným provozem bez chodníku, která se jeví čím dál víc nedostatečná. Navíc v případě jejího zneprůjezdnění vlivem nehody nebo stavební činnosti nebo jinak se celá oblast stává neprůjezdná. Nouzově je dostupná po polní cestě přes Borek k silnici I/37, kde je však oficiálně vjezd zakázán. Z výše uvedeného důvodu město zpracovalo PD na propojení této lokality, která je v územním plánu označena k zastavění RD, s ulicí Svatojánskou. Řešení tohoto napojení je vzhledem k současné situaci a budoucí zastavěnosti RD je velmi důležitá a nezbytná.

Z hlediska **vyjíždění automobilů s bočních ulic na hlavní třídu T.G.M.** se jeví z hlediska současné hustoty množství projíždějících a vyjíždějících aut jako velmi kritické úseky zejména křižovatky u Bonetu, dále prostor prodejny Málek, křižovatka s ulicí Školní, křižovatka s ulicí Havlíčkova, křižovatka s ulicí Nádražní a Spojovací. V rámci ulice Vítězství je to zejména křižovatka s ulicí Švermova a Tyršova. Mezi frekventované a problematické úseky křižovatek s výjezdem na třídu T.G.M. patří zejména křížení s ulicí Škrovádká, Švermova, Školská, Havlíčkova, Spojovací a Medunova. Frekventované úseky s výjezdem na ul. Vítězství jsou zejména z ulic Tyršova, Švermova a Nádražní.

Problematika parkování

Z důvodu růstu stupně automobilizace je parkování osobních automobilů velkým problémem měst včetně Slatiňan. Nejkritičtější situace ohledně kapacit parkování a stavu komunikací je zejména v zástavbě bytových domů, ať již v sídlišti mezi ulicemi Tyršova, Švermova a Družstevní, kde pro více jak 100 bytových jednotek je k dispozici pouze cca 20 nesystémově umístěných stání a některá vozidla tak parkují v přilehlých komunikacích. Vzhledem k demografické struktuře obyvatel sídliště a vlastnictví řadových garáží je tento problém dočasně částečně snížen, nicméně již nyní je tento stav naprosto nevyhovující a do budoucna bude naprosto kritický z hlediska kapacit parkování a průměrného stupně automobilizace. Největším problémem jsou auta soukromých majitelů domů a činžáků, kteří odstavují svá vozidla na veřejných komunikacích a ne vždy zcela využívají možnosti na svých pozemcích. O trochu méně závažná je situace v sídlišti mezi ulicemi Vítězství a Klášterní, který je tvořen pouze zástavbou bytových domů, kdy pro 144 bytových jednotek je k dispozici 102 legálních stání k parkování na určených plochách. Vzhledem k současnému stupni automobilizace jsou tyto stávající kapacity nedostatečné. Také parkovací plochy a přístupové komunikace jsou v nevyhovujícím technickém stavu, mnohdy s absencí veřejného osvětlení. Situace v sídlišťích ohledně parkovacích ploch a jejich kapacit jsou důsledkem tehdy platných norem socialistického zřízení, které nepočítalo s vyšším stupněm automobilizace svých občanů. Problematická je také situace ohledně parkovacích kapacit v ulici Klášterní, což je dáno zejména umístěním DPS, který patří k největším zaměstnavatelům ve městě. Ačkoliv DPS má své vlastní parkoviště umístěné v ulici Švermova, kapacitně ne zcela dostačuje. Problém s parkováním není kapacitně vyřešen zejména u objektů jako je Sokolovna a Společenský dům, což se týká zejména ulice Tyršova, ale také částečně Palackého a Nádražní. Dalším problematickým úsekem z hlediska parkování je v části ulice Švermova zejména před mateřskou školskou a dále výrobou omezeného rozsahu. Další problémovou oblastí z hlediska parkování je v části ulice Medunova, což je dáno sousedstvím MěÚ a dále stávající



provozovnou. Oblast v Čechově ulici zahrnuje zejména zástavbu RD, dále pak 1 bytový dům a omezený rozsah provozoven, což zvyšuje odstavování vozidel v určité míře v ulici. Zejména bytový dům nemá vlastní parkoviště. Sezónně je problém s parkováním zejména kolem sportovní občanské vybavenosti, tj. u plovárny a sportovišť Spartaku, což jsou zejména ulice Škrovádkové nábřeží, ulice Neumannova a Jungmannova. Velký problém s parkováním je také v ulici Školní z důvodu umístění školní družiny a jídelny, což má vliv i na část ulice Neumannova.

Celkový problém s parkováním je dán vysokou mírou automobilizace, kdy zejména starší bytová výstavba a starší zástavba RD není parkovacími plochami dimenzována na množství automobilů. Pokud v rámci ulic jsou dislokována občanská vybavenosti či provozovny společně s RD zástavbou, je v těchto ulicích zvláště situace týkající se podélného stání automobilů velmi problematická.

Neutěšená situace s parkováním je též před železničním nádražím v ulici Nádražní, kde není žádná volná parkovací plocha. Slatiňany leží na trati Havlíčkův Brod - Hlinsko - Chrudim - Rosice u Pardubic, která má poměrně slušnou hustotu spojů. Nádraží však leží na okraji města a pro většinu obyvatel je dále než 10 minut pěšky, což už mnohé motivuje použít k příjezdu k němu auto. Dále ho využívají cestující z okolních obcí a místních částí, pro které je těžké dostat se na něj jinak než autem. Tím u nádraží vzniká poptávka po parkovacích místech. Nádraží však nemá žádné parkoviště, řidiči nechávají auta buď na parkovišti DPS asi 5 min. chůze od nádraží anebo na okraji ulice před nádražím (v rozporu s předpisy). Provozovatel České dráhy nejeví snahu řešit jakkoliv parkování u nádraží. Za účelem vybudování parkoviště se podařilo městu získat v roce 2020 po mnoha letech jednání pozemek vedle nádražní budovy č. 712/100 o výměře 660 m²

Nedostatečná je také kapacita parkovacích míst na parkovišti pro návštěvníky zámku, který bude nutno rozšířit i vzhledem k stoupajícímu množství návštěvníků opraveného státního zámku Slatiňany. Malé parkoviště před MěÚ kapacitně nestačí a návštěvníci zámku tak parkují v přilehlých, ulicích zejména v ulici Medunově a částečně v ulici Vrchlického. Město řeší nedostatek parkovacích míst (ne zcela koncepčně) v rámci postupných stavebních úprav u ulic, které nejsou páteřní, že je zjednosměrnění s cílem legalizovat podélná parkovací stání (např. ulice Klášterní). V případě obousměrného provozu zavádí jednopruhový provoz s výhybnami (např. ulice Medunova). Dále je městem zpracována PD na úpravu parkovacích ploch před sportovišti Spartaku, která ovšem není ještě dokončena z důvodu řešení vlastnictví dotčených pozemků s Povodím Labe. Dále je zpracována studie úpravy plochy před Sokolovnou z důvodu zajištění dalších parkovacích míst. V prostoru železniční stanice odkoupilo město pozemek se záměrem vybudovat zde parkoviště.

Externí odkazy: Nedostatečné parkování u nádraží ve Slatiňanech

Neutěšené okolí cyklotrasy kolem řeky

V příznivém počasí projíždějí naším městem na kole podél Chrudimky denně stovky návštěvníků, hlavně z Chrudimi a z Pardubic. Někteří mají cíl ve Slatiňan, jiní do Škrovádu nebo ještě dál. Okolí i povrch této cyklostezky jsou však zanedbané a neodpovídají jejímu významu.



2.4.3 Bydlení

Bydlení

Dle výsledků Sčítání lidu, domů a bytů 2011 bylo ve Slatiňanech celkem 1 668 bytů, z toho 1 438 obydlených a 230 neobydlených. Nejčastější příčinou neobydlivosti je skutečnost, že se jedná o rekreační objekt, druhým důvodem je přestavba nemovitostí nebo nezpůsobilost k bydlení. Pro srovnání v roce 2001 bylo ve Slatiňanech celkem 1 460 bytů.

Nájemních bytů bylo v roce 2011 ve Slatiňanech 217, tedy 15,09 % z celkově obydlených bytů ve městě. Z uvedeného vyplývá, že počet nájemních bytů je nízký a tím je nízká i závislost obyvatel na nájemním bydlení.

Za období let 2011 – 2021 se výrazně nezměnil počet obyvatel ve Slatiňanech a místních částech, a přibližně stejný počet zůstává i obydlených bytů.

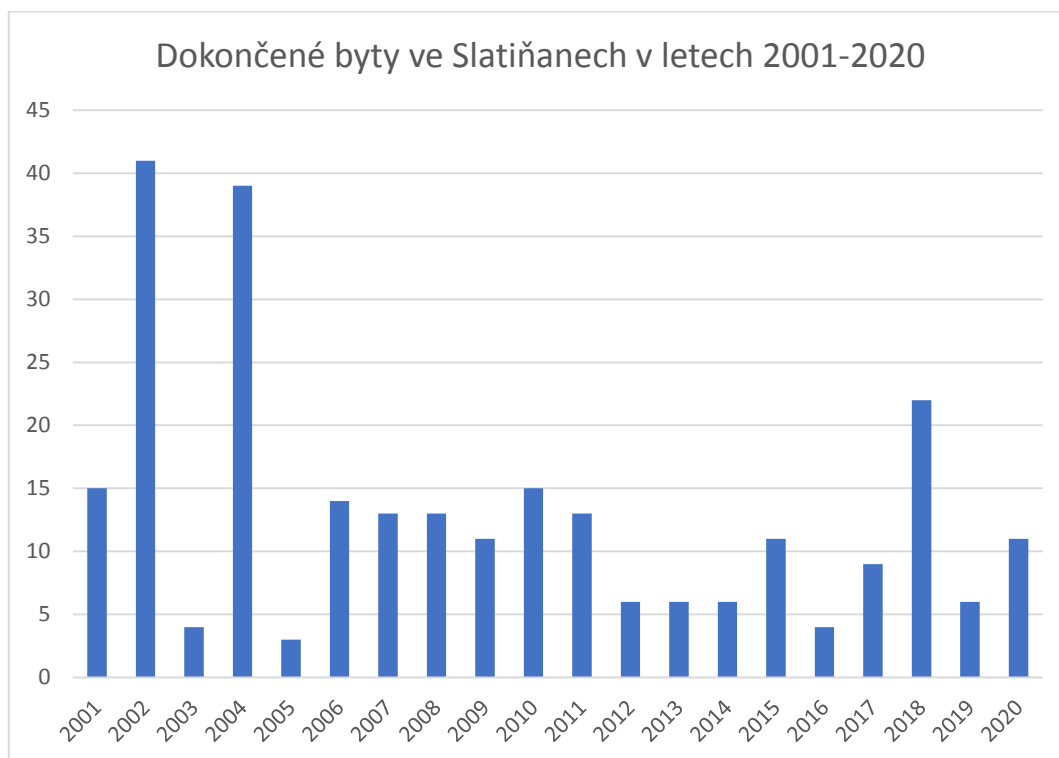
Město Slatiňany je pronajímatelem 64 bytů, z toho 4 bytů bezbariérových a dále je zde k dispozici 16 bytů v domě s pečovatelskou službou.

Rok	2001	2002	2003	2004	2005	2006	2007	2008	2009	2010
Počet dokončených bytů	15	41	4	39	3	14	13	13	11	15

Rok	2011	2012	2013	2014	2015	2016	2017	2018	2019	2020
Počet dokončených bytů	13	6	6	6	11	4	9	22	6	11

Přehled dokončených bytů v jednotlivých letech 2001 – 2020, Zdroj: SLDB

Zdroj: SLDB (2011)



Z tabulky a z grafu vyplývá, že počet dokončených bytů v jednotlivých letech se výrazně neliší. Výjimkou jsou roky 2002 a 2004, kdy Město Slatiňany vybudovalo v roce 2002 30 nájemních bytů a v roce 2004 rovněž 30 nájemních bytů.

Byty	Celkem	Slatiňany	Škrovád	Kunčič	Trpišov	Kochánovice
celkem	1 460	1 167	144	52	92	5
Trvale obydlené	1 293	1 074	123	36	57	3
V rodinných domech	908	689	123	36	57	3

Počty bytů v jednotlivých místních částech města, Zdroj: SLDB

Ve Slatiňanech je 70,22 % obydlených bytů v rodinných domech a 29,78 % obydlených bytů je v bytových domech. V ostatních místních částech jsou všechny obydlené byty pouze v rodinných domech.



2.4.4 Školství a vzdělávání

MŠ Slatiňany

Mateřská škola se nachází v klidné části města Slatiňany a je v provozu od roku 1976.

Budova školy se nachází ve výstavbě rodinných domů a je obklopena školní zahradou. Objekt je tvořen dvěma třípodlažními budovami spojenými chodbou se vstupním vestibulem, vlastní kuchyní s jídelnou, přičemž v létě 2021 prošel celý objekt rozsáhlou rekonstrukcí.

Celkem ji může navštěvovat až 137 dětí, které jsou rozděleny do 4 homogenních tříd a 1 heterogenní třídy. Provoz mateřské školy je od 6.00 do 16.30hod.

Vzdělávací nabídka vychází ze Školního vzdělávacího programu pro předškolní vzdělávání „Je nám dobře na světě“.

Cílem je vytvořit pro děti podnětné prostředí, které v dětech probudí chuť k přemýšlení, poznávání a tvořivosti; vést děti k citlivosti a všímavosti k citům druhých; učit se žít v kolektivu vrstevníků a seznamovat se s okolním světem a životem v něm. Pedagogové zde pečují o zdravý fyzický, psychický i sociální vývoj dětí s ohledem na vývojové zvláštnosti a individuální potřeby.

Třídy i herny jsou dostatečně prostorné, nabízejí světlý a otevřený prostor vhodný pro jakoukoliv hru, činnost. Průběžně jsou doplňovány novým vybavením, svým obsahem jsou přizpůsobeny věku dětí.

Didaktické pomůcky jsou na velmi dobré úrovni, klavíry a bubny jsou na všech třídách. Ty jsou také vybaveny nejrůznějšími tělovýchovnými pomůckami, logopedickými koutky. Pro individuální péči je využívána Duhová třída, kde lze s dětmi pracovat individuálně bez rušivých podnětů.

Nová knihovna je vybavena odbornou literaturou pro pedagogy ale také dětskými knížkami, které průběžně doplňujeme.

Jako doplňkové aktivity je nabízena Metoda dobrého startu, která pomáhá předškolní děti co nejlépe připravit na vstup do ZŠ, dále Angličtina, v rámci které se hravou formou děti setkávají se základy angličtiny. Pro děti čtyřleté a starší nabízí MŠ vodní hrátky, kde se v rehabilitačním bazénu v DSS Slatiňany seznamují s vodou a zbavují se strachu. Do školky pravidelně dochází canisterapeutický pes, který přináší dětem radost a učí novému v rámci různých vzdělávacích programů.

K mateřské škole patří rozlehlá zahrada, která je osázena vzrostlými stromy a keři. Zahrada je postupně doplňována o dřevěné herní prvky a přírodní prvky, které rozmanitým způsobem budou stimulovat smyslové vnímání dětí, výrazně přispějí k rozvoji tělesné zdatnosti a otužilosti dětí, k podpoře výchovy ke zdravému životnímu stylu a pozitivnímu vztahu k přírodě a ekologii. Doposud se podařilo zrealizovat např.: přírodní kuchyňku, bylinkovou spirálu, koutek s ovocnými keři, broukoviště, záhon s okrasnými květinami, přírodní křesílko vytvořené z neustále obrůstajícího pařezu, zákoutí s motýlími keři, záhonky pro pěstování, ježkoviště, malé jezírko, posezení z klád využívané pro diskuzní a komunitní kruh. V místě, kde je sucho, je zrealizována kamenná stezka, kde mohou děti zkoumat a porovnávat různé druhy kamenů např.: Žulu, Kalcit, Rulu, Pískovec, Křemen. Ze staré dlažby jsme vytvořili bludiště zapuštěné do terénu. Na zahradě jsou umístěna krmítka, ptačí budky, hmyzí domečky a nádoba pro záchyt dešťové vody, kterou využíváme pro zalévání čtyř vyvýšených záhonů.



V tomto směru MŠ spolupracuje i s Lesní správou Nasavrky a ekocentrem Paleta, kde děti prožívají výukové programy zaměřené na přírodu a ekologii.

Do budoucna se MŠ bude zaměřovat na rozšíření a prohloubení venkovní výuky, více se přibližovat k přírodě, zároveň ale také děti rozvíjet po technické stránce např. pořízením interaktivní tabule do třídy předškolních dětí a zrealizovat prostor pro polytechnické vzdělávání.

ZŠ Slatiňany

Základní škola Slatiňany je úplnou základní školou. Celkem má v současnosti 20 tříd a přibližně 470 žáků. Součástí školy je školní družina s kapacitou pro 120 žáků. Součástí školy není školní jídelna. Žáci a pracovníci školy se stravují ve školní jídelně, která je samostatným právním subjektem. Škola pracuje ve třech budovách (hlavní budova - 6. - 9. ročník, budova 1. stupně - 1. - 5. ročník a školní družina). Školní družina se nachází v budově školní jídelny. Hlavní budova školy je historickým objektem z roku 1885. Přízemí až druhé patro tvoří původní historická budova, třetí patro vzniklo přestavbou půdy na odborné učebny. Technický stav budovy odpovídá stáří a dílčím stavebním úpravám, které byly v minulosti realizovány. V přízemí byly zřízeny šatny. Nedávno proběhla kompletní výměna oken a rekonstrukce plynové kotelny. Byla provedena celková oprava fasády. V přízemí bylo zřízeno bezbariérové WC a byl pořízen schodolez. Výstavba bezbariérového vchodu se připravuje. V hlavní budově jsou kromě kmenových tříd odborné učebny (3 počítačové učebny, učebna přírodních věd, 2 učebny cizích jazyků, učebna hudební výchovy, výtvarné výchovy, školní dílny, cvičná kuchyňka).

Budova 1. stupně je objektem výrazně mladším (z r. 1985). V letech 2008 a 2009 proběhla rozsáhlá rekonstrukce – výměna topného systému (plynofikace), zateplení střechy, obvodového pláště, výměna všech výplní a zhotovení nové fasády. Ve školním roce 2020/2021 se zde uskutečnila další velká investiční akce. Byly přistavěny 2 nové kmenové třídy a jazyková učebna. Proběhla celková rekonstrukce sociálního zařízení a byla dořešena bezbariérovost budovy. V areálu je přírodní zahrada a zastřešená venkovní učebna.

Škola nemá vlastní tělocvičnu, běžeckou dráhu ani hřiště. Pro tělesnou výchovu si pronajímá areál SK Spartak Slatiňany.

Základní škola Slatiňany je projektovou školou projektu Pomáháme školám k úspěchu.

Zaměřuje se na všestranný rozvoj žáků. Klade důraz na smysluplnost svých kroků a vyváženost rozvoje mysli, těla i ducha. Snažíme se, aby se každý žák učil naplno a s radostí v klidné atmosféře s dobrými vztahy. Prioritními oblastmi pedagogického rozvoje školy jsou podpora čtenářství a pisatelství, výuka matematiky dle prof. Hejného, propojování učiva s praxí, rozvoj kompetencí žáků a kritického myšlení, formativní přístup.

ZUŠ Slatiňany

Historie činnosti ZUŠ Slatiňany není nijak dlouhá. Souhlas se zřízením vydalo MŠMT ČR 20. 5. 1992. Od 1. 9. 1992 začala výuka v hudebním oboru (75 žáků). V následujícím školním roce byla zahájena výuka i ve výtvarném oboru, celkový počet žáků byl 143. Postupem času vznikly další obory (TO-taneční obor a LDO-literárně dramatický obor), 2 odloučená pracoviště, jedna pobočka a počet žáků se stabilně pohybuje okolo 400. ZUŠ se výrazně



zapojuje do kulturního života našeho města a nejbližšího okolí. V současnosti se podílí, nebo sama uspořádá několik desítek akcí pro veřejnost za kalendářní rok.

Aktuálně je ZUŠ organizována pro čtyři obory. V současné době jsou otevřeny tři obory - hudební, výtvarný a taneční. Celková kapacita ZUŠ je podle posledního Rozhodnutí MŠMT 400 žáků.

Škola má průměrně 20 zaměstnanců, z toho 18 pedagogů. Ve vedení školy je ředitel, zástupce ředitele a vedoucí pobočky v Nasavrkách. Všichni pracovníci školy splňují kvalifikační předpoklady, dané školským zákonem. Odborným zaměřením a počtem pedagogů je plně pokryta nabídka pro vzdělávání ve všech uměleckých oborech, které ŠVP ZUŠ Slatiňany nabízí.

Při své činnosti škola aktivně spolupracuje se Sdružením rodičů a přátel dětí školy (SRPDŠ).

Svou činnost škola provozuje ve čtyřech objektech. V hlavní budově školy v Raisově ulici se vyučuje pouze hudební obor. V této budově je také ředitelství školy. Taneční a výtvarný obor mají k dispozici své budovy. Výuka na pobočce v Nasavrkách se uskutečňuje na místní základní škole. Počet učeben, které má škola k dispozici, je dostačující a vyhovuje potřebám pro řádnou výuku. Materiální vybavení školy je velice dobré. Škola svým žákům zapůjčuje nástroje za úplatu, která je stanovena v zápůjčním řádu. Vybavení školy je systematicky obnovováno.

Vyučuje se zde ve třech uměleckých oborech. Postavení oborů je rovnoprávné, a to bez rozdílů jeho velikosti. Velký důraz klade škola na mezioborovou spolupráci.

Za klíčové je v práci školy považováno:

- seznamování mladého člověka s uměleckým světem již od přípravného studia
- vedení k odpovědnosti, systematickosti a důslednosti ve studiu
- škola s profesionálně pracujícími učiteli s přátelským přístupem k žákům
- rozvoj estetického vnímání žáka, pomoc v orientaci světa umění prostřednictvím postupného zvládnání některého z uměleckých oborů
- být školou s žáky, kteří se chtějí něco naučit, škola s dobrými a viditelnými výsledky
- možnost práce žáka v kolektivech a souborech různých uměleckých orientací
- mezioborová spolupráce pod odpovědným vedením odborníků s vyváženou náročností, hravostí a s respektem k pravidlům
- otevřenost pro všechny děti
- být i v budoucnu kulturním centrem města
- být místem, kde se realizují zajímavé projekty a kulturní akce
- udržovat a rozvíjet dobré vztahy a spolupráci s rodiči žáků, zřizovatelem a ostatními subjekty v našem městě a regionu

ŠJ Slatiňany

Školní jídelna ve Slatiňanech funguje jako samostatný právní subjekt zřízený městem Slatiňany. Od svého vzniku poskytuje stravování především žákům a zaměstnanců základní



školy. Díky své kapacitě umožňuje též vaření obědů pro zaměstnance ZUŠ, města Slatiňany, seniory, ale i zaměstnance místních firem.

Ve školní jídelně pracuje 6 kuchařek. Dále je zde zaměstnána jedna uklízečka, jedna účetní školní jídelny a na DPP mzdová účetní a nutriční terapeut.

V průměru se zde vaří 590 obědů. Z toho je 440 dětí a 160 cizích strávníků. Strávníci si mohou vybírat ze dvou jídel.

Pod dohledem nutričního terapeuta zde vaří dietní stravu.

MŠ Děvčátka Momo

MŠ Děvčátka Momo není zařízením zřizovaným městem Slatiňany. Jedná se o soukromý školský subjekt zřizovaný společností MOMO Chrudim o.p.s. Její kapacita je 23 dětí, rodiče zde vedle stravného hradí i smluvní školné jako na jiných soukromých školách. Toto zařízení však vhodně doplňuje strukturu školních zařízení ve městě.

MŠ Děvčátka Momo se nachází v ulici Vrchlického 168, v 1. nadzemním podlaží budovy, kterou sdílí se Zdravotním střediskem Slatiňany, s.r.o. Dispoziční uspořádání vychází z prostoru, ve kterém se od 70. let 20. století nacházely postupně jesle, mateřská škola a posléze lékárna.

Prostředí MŠ je vytvářeno se snahou, aby se dítěti dostalo co nejpřesnějších, nejautentičtějších smyslových vjemů. Proto je MŠ vybavena dřevěným nábytkem a hračkami z přírodních materiálů (vlna, bavlna, hedvábí, dřevo, kameny, apod.). Hračka z přírodního materiálu nebo přírodnina sama nesou v sobě stále svou životní sílu příjemně oslovující smysly dítěte (tvar, teplo, jemná barva, povrch, apod.). Většina zařízení slouží k výtvarným, hracím a pracovním aktivitám dětí. Na zahradě mají děti k dispozici pískoviště a venkovní nářadí (hrábě, lopaty, apod.).

Je samozřejmé, že se rodiče účastní a přímo podílí na chodu mateřské školy – organizace slavností, uspořádání výročních jarmarků, společné výlety apod. Rodiče si rovněž mohou zvolit formu adaptace svého dítěte, když přichází do mateřské školy, podle jeho individuálních potřeb a možností rodiny. Mohou se účastnit nabízených přednášek pro rodiče i jiných aktivit MŠ. Rodiče mají možnost rovněž účastnit se pravidelných třídních schůzek a individuálních rozhovorů s učitelkami, jak jejich dítě prospívá a čemu je případně potřeba věnovat pozornost. O těchto rozhovorech vedeme společné záznamy. K dispozici je také poradna s psychologkou zaměřená na výchovu předškolních dětí. V průběhu dne mohou rodiče kdykoliv zůstat s dítětem ve třídě a získat tak přímou osobní zkušenost s každodenním životem v MŠ.

Obecným cílem výchovně vzdělávacího procesu v Mateřské škole Děvčátka Momo je podporovat harmonický rozvoj osobnosti dítěte, podílet se na jeho zdravém citovém, rozumovém a tělesném rozvoji a na osvojení základních pravidel chování, základních životních hodnot a mezilidských vztahů. Vytvářet základní předpoklady pro pokračování ve vzdělávání, napomáhat vyrovnávat nerovnoměrnosti vývoje dětí před vstupem do základního vzdělání a poskytovat speciální pedagogickou péči dětem se speciálními vzdělávacími potřebami. Udělat vše pro to, aby dítě na konci předškolního vzdělávání bylo jedinečnou a relativně samostatnou osobností, schopnou zvládat, pokud možno aktivně a s osobním uspokojením, takové nároky života, které jsou běžně kladeny i ty které ho v budoucnu nevyhnutelně očekávají. Pedagogické působení vychází z vývojové psychologie Rudolfa



Steinera a z dlouholeté praxe hnutí waldorfské pedagogiky v celém světě. Waldorfská pedagogika je důsledně obrácena k dítěti, klade důraz na osobnost, důraz na prostředí, důraz na kvalitu všeho, co se v okolí dítěte děje. Uplatňuje poměrně značnou svobodu učitele, aby mohl utvářet svou práci opravdu podle individuálních potřeb a možností dětí. Zároveň silně akcentuje utváření pospolitosti dětí, rodičů a učitelů.

Dotazníkové šetření:

V souvislosti se zpracováním strategických rozvojových dokumentů města Slatiňany byli osloveni všichni ředitelé příspěvkových organizací, aby se ke stávajícímu stavu i případným plánům vyjádřili v krátkém dotazníku.

Z vyhodnocení dotazníku vyplývají tyto skutečnosti:

- funkční období ředitelů je v rozmezí 5–29 let, ředitelé svoji práci ve školách vykonávají dlouhodobě, konkurzy jsou vypisovány pouze v případě odchodu do důchodu, nebo při závažných porušeních platných předpisů. Možnost vypisovat konkurz po 6 letech bez důvodu zřizovatel nevyužívá.
- Kapacity ZŠ, ZUŠ, ŠJ i MŠ jsou téměř, nebo zcela naplněny. Aktuálně však k odmítání žáků až na výjimky nedochází.
- Spolupráci se zřizovatelem hodnotili všichni ředitelé jako výbornou.
- Objem financování organizací hodnotili 2 ředitelé jako zcela dostačující, dva hodnotili situaci jako možnou ke zlepšení, zejména ohledem na budoucí potřebnost obnovy vybavení a plánované rekonstrukce.
- Ve všech organizacích byly v minulých letech realizovány investiční akce v řádu statisíců korun až desítek milionů korun. Tyto akce jsou vždy koordinovány se zřizovatelem plánovány s ohledem na možnosti financování a nutnost realizace pro zachování či zlepšení provozních podmínek škol.
- Mezi plánované investiční akce potřebné pro fungování škol byly uvedeny:
 - o rekonstrukce sklepních prostor pod ŠD
 - o zvětšení prostor školní družiny
 - o rekonstrukce elektroinstalace na hlavní budově ZŠ
 - o postupná výměna osvětlení ve třídách (obě budovy) ZŠ
 - o postupná výměna podlah v budově 1. Stupně
 - o úprava školního dvora na hlavní budově ZŠ
 - o venkovní učebna u hlavní budovy ZŠ
 - o bezbariérovost MŠ - alespoň jedné třídy
 - o vybavení dvou tříd novým nábytkem
 - o nový plot, branka a brána podél chodníku u silnice
 - o nové sociální zařízení pro zaměstnance a nová dlažba na hlavní chodbě
 - o elektrický rozvaděč ŠJ
 - o nová okna vč. nové fasády budovy ŠJ
 - o myčka černého nádobí, elektrická smažící pánev, vzduchotechnika
 - o oprava fasády hlavní budovy školy ZUŠ + kůlny na zahradě školy
 - o zakoupení klavírního křídla do hudebního sálu ZUŠ



Vyjádření ředitelů k tomu, v čem by jim město Slatiňany jako zřizovatel mohl pomoci:

- s technickou podporu v oblasti IT. Dořešení převodu sportovišť na město. Podpora dalších investic.
- kompletní zadávací řízení na velké zakázky (typu kanalizace) by měl mít na starosti zřizovatel, nikoliv ředitel školy.
- spolupráce se zřizovatelem je na velice vysoké úrovni, včetně komunikace. Velice si této spolupráce vážím. Objem finančních prostředků od zřizovatele, jsou v současné době sice dostačující, ale vzhledem k tomu, že v provozu školní jídelny je spousta dosluhujících spotřebičů, nebude objem finančních prostředků do budoucna stačit.
- v porovnání s jinými školami jsou podmínky pro práci a zdárný chod naší školy ze strany zřizovatele velmi dobré.

Zájmové organizace ve Slatiňanech

Vedle školských organizací zřizovaných městem Slatiňany a soukromé MŠ Děvčátka Momo pracuje ve Slatiňanech celá řada zájmových organizací, které zprostředkovávají nejen místním občanům, možnost využití volného času, velmi často se vzdělávacím obsahem. Činnost těchto organizací vnímá město Slatiňany jako nezbytnou a prospěšnou součást života, neboť vedle uspokojení zájmu jednotlivců umožňují tyto organizace rozvoj občanské společnosti, realizaci neformálního vzdělávání a působí jako zásadní prvek prevence patologických jevů ve společnosti a posilují sounáležitost všech aktérů na formování komunity ve městě.

Seznam zájmových organizací, které na území Slatiňan působí:

Sportovní organizace:

- Sportovní kluby Spartak Slatiňany, z.s. (kopaná, atletika, volejbal, frisbee, rekreační sport, florbal, ...)
- TJ Sokol Slatiňany
- Klub českých turistů
- Horolezecký oddíl Škrovád
- HC Vraníci Slatiňany
- Jezdecký klub Pablo
- Klub Paprsek
- Cyklistický oddíl Slatiňany

Dětské organizace:

- Junák - český skaut, středisko Slatiňany, z.s.
- ROBI Slatiňany

Kulturně, společensky a jinak zaměřené organizace:

- SDH Slatiňany



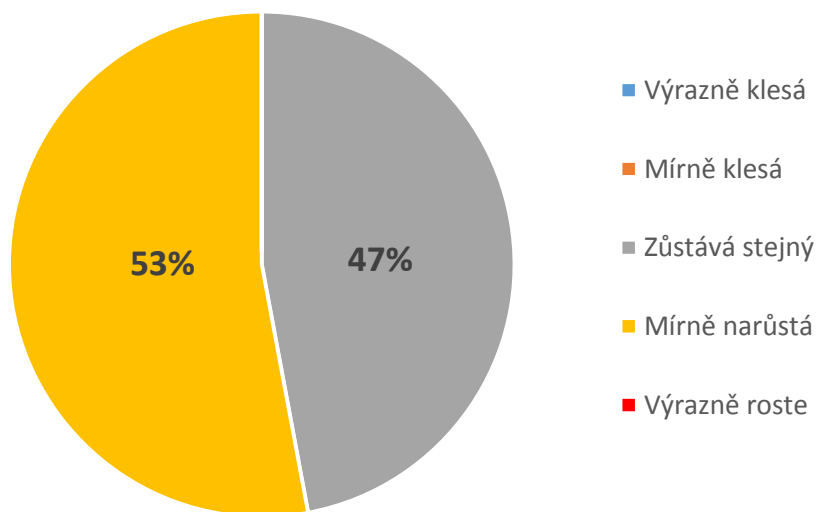
- SDH Trpišov
- SDH Škrovád
- SDH Kunčí
- Národopisný soubor Formani Slatiňany
- divadelní spolek Acord,z.s.
- Dětský folklorní soubor Sejkorky T. J. Sokol Slatiňany
- Pobočný spolek Svaz diabetiků ČR
- Církev římskokatolická
- Folková kapela Strunovrat
- Základní organizace Českého svazu chovatelů Slatiňany
- Základní organizace Českého rybářského svazu
- Klub českých filatelistů
- Okrašlovací spolek Škrovád
- Myslivecké sdružení Slatiňany

I zástupcům zájmových organizací byl zaslán dotazník, na který odpovědělo celkem 17 respondentů za své organizace. Ze zjištění vyplývá:

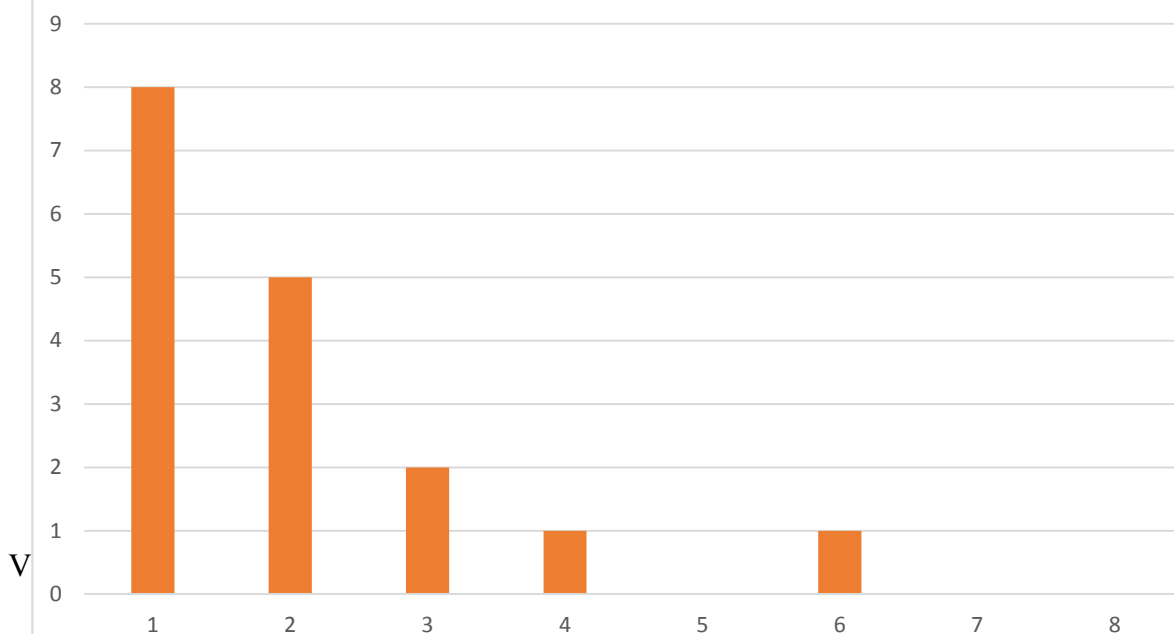
- Počet členů uvedených organizací se pohybuje od nižších jednotek do několika set členů. Největší organizací je v tomto směru SK Spartak Slatiňany.
- Členy organizací jsou převážně občané Slatiňan, přičemž počet členů mimo katastr města je v rozmezí od několika %, do cca 85 % u svazu diabetiků.
- Velký počet obyvatel je členem více zájmových organizací či oddílů.
- Ve většině organizací jsou zapojeny i děti. Jejich počet v organizaci závisí na předmětu činnosti a je velmi rozdílný. Od 0 % do cca 90 %.
- Počet členů v těchto organizacích zůstává v podstatě stejný, nebo mírně narůstá, což dokládá následující graf. (dotazování bylo prováděno v době COVIDu, období po zrušení omezení nebylo monitorováno).
- Z dalších grafů vyplývá většinová spokojenost se spoluprací s městem a s výší finanční podpory města všem organizacím. (číslo 1 na vodorovné ose vyjadřuje naprostou spokojenost, číslo 8 nespokojenost, na svislé ose je uveden počet odpovědí s příslušným hodnocením).



Počet členů Vaší organizace v uplynulých 3 letech



Jak aktuálně vnímáte spolupráci s městem Slatiňany





Za přínosné ve spolupráci s městem organizace uvádějí:

- jednoduchost a pravidelnost dotační podpory
- vstřícnost města a jeho zaměstnanců v komunikaci a zájem, dlouhodobou podporu a spolehlivost
- provozování společenského domu
- snahu o zřízení organizace Sportoviště města Slatiňany
- dotovaný nájem a prostory klubovny, příspěvek na letní táborovou činnost
- pomoc a spolupráci při organizování větších akcí – Slatiňanské pozastavení apod.
- dlouhodobá dobrá spolupráce nejen s vedením, ale i zaměstnanci města. Poskytování městského majetku pro pořádání akcí v Trpišově včetně energií. Předchozí investice do hasičské zbrojnice v Trpišově, které vedly k výraznému zkvalitnění jejího užívání.
- úzká spolupráce s vedením města a zaměstnanci MěÚ, možnost využití materiálního vybavení města.
- možnost prezentovat organizaci v Ozvěnách, výleповé ploše či přes mobilní rozhlas, např. informace o plánovaných akcích a příp. příspěvky z činnosti organizace. Pozitivní je i komunikace s představiteli města.

2.4.5 Cestovní ruch a kultura

Slatiňany jako turistická destinace

Město Slatiňany se může pyšnit mnoha přírodními zajímavostmi i lidskými výtvy, které z lokality učinily oblíbené výletní místo již v počátcích rozvoje turistického ruchu na konci 19. století. O tehdejší přitažlivosti místa svědčí i fakt, že jej za své letní sídlo vybrala jedna z nejpřednějších aristokratických rodin tehdejší monarchie – knížata z Auerspergu, svou letní vilu si zde postavil také hrabě ze Stadion-Warhausenu. Slatiňany byly postupně spojovány i s



předními osobnostmi v oblasti kultury, jakými byli básník Jaroslav Vrchlický, prozaik a novinář Jaromír John, spisovatelka Marie Kyzlinková, malíři Franz Reichmann a Jan Kokeš, architekti rodu Schmoranzů, ředitel Národního divadla Gustav Schmoranz, nebo na poli vědy hipolog profesor František Bílek a mnoho dalších. K oblíbenosti Slatiňan a povědomí o nich přispívala nejen přítomnost urozené společnosti či významných osobností, ale i desítky vydaných pohlednic, zřízené výletní restaurace Monaco a Kometa na Podhůře, upravený a čistý vzhled města, rozvíjející se nabídka služeb a četná odpočinková místa v krajině. Největší devizou Slatiňan ale byla bezesporu poloha, udržovaná kulturní krajina a návaznost na lesní komplexy jako protiváha městských prostředí doby průmyslové revoluce. Ta však byla hybnou silou nejen pokroku, ale také cestovního ruchu, neboť do Slatiňan přivedla železnici, po které začaly proudit první návštěvníci. A právě zachovaná příroda, bohaté kulturní dědictví, společenské a sportovní aktivity i dnes představují zásadní lákadlo pro obyvatele blízkých měst, jako jsou Chrudim či Pardubice, neboť ve Slatiňanech pomyslně končí převážně bezlesá a intenzivně zemědělsky obdělávaná oblast s velkou koncentrací sídel a začíná zvlněná krajina postupně stoupající na hřebeny Železných hor s řidším osídlením a velkým zastoupením lesních ploch. O upravenosti obce, která dbá na svůj vzhled, se dočteme v různých průvodcích a zápisech, včetně zprávy k žádosti o povýšení Slatiňan na město z roku 1925, která hodnotí obec velmi kladně. Povýšení na město se ale Slatiňany dočkaly až o mnoho let později, roku 1971. Dnes jsou Slatiňany středně velkou obcí s výbornou dopravní dostupností, dobrou nabídkou služeb a především velkým potenciálem pro rozvoj turistického ruchu do budoucna.

Obecná charakteristika destinace

Slatiňany nabízí poměrně širokou škálu atraktivit, které mohou do města nalákat značné množství návštěvnícké veřejnosti. Synergickým efektem rozvoje turistického ruchu je nejen prezentace a zvýšení prestiže lokality, ale také ekonomický přínos a rozvoj pracovního trhu. V následujících odstavcích je uveden soupis stávající nabídky a také možnosti k rozvoji cestovního ruchu ve Slatiňanech.

Historie a vymezení území

Historie města Slatiňany a postupné přetváření zdejší krajiny je spjata se zámeckou budovou a jejími bývalými majiteli. První zmínka o Slatiňanech je již z roku 1294, v následujících šesti staletích prošly rukama mnoha různých aristokratických rodin, ale nejzásadnější bylo působení knížat z Auerspergu. Od poloviny 18. století byl mnohokrát z jejich popudu přestavěn zámek, stáje, zřízeny mnohé továrny zaměstnávající zdejší obyvatele, budovány bytové domy a postupně proměňována krajina v duchu anglické krajinářské tvorby. Z jejich aktivit a odkazu dodnes těží jak město, tak různé organizace i fyzické osoby. Předmětem této analytické části jsou Slatiňany i se svými místními částmi, které lze geograficky definovat katastrálními územími Slatiňany, Škrovád, Trpišov a Kunčí. Slatiňany ve vztahu k turistickým regionům spadají do regionu „Východní Čechy“, konkrétně do turistické oblasti „Chrudimsko-Hlinecko“.

Instituce ovlivňující turismus v regionu

Cestovní ruch ve Slatiňanech ovlivňuje několik zásadních institucí, které můžeme rozlišit na organizace na celorepublikové a krajské úrovni - Ministerstvo pro místní rozvoj, Pardubický



kraj, agentura Czechtourism, Destinační společnost Východní Čechy (Turistický region Východní Čechy) a na organizace působící přímo v zájmové oblasti a blízkém okolí - Turistická oblast Chrudimsko-Hlinecko a TIC Slatiňany (Město Slatiňany). Turistickou oblast Chrudimsko-Hlinecko zastřešuje organizace destinačního managementu Chrudimsko-Hlinecko, z.s. Spolupráce v rámci Turistické oblasti je nastavena skrze místní akční skupiny, přičemž Slatiňany patří do MAS Chrudimsko. Hlavní organizace provozující turistické cíle a prezentující Slatiňany ve vztahu k regionálnímu i celorepublikovému turistickému ruchu jsou:

- a. Město Slatiňany
- b. Národní památkový ústav
- c. Národní hřebčín Kladruby nad Labem

Strategické dokumenty

Za hlavní strategické dokumenty v oblasti cestovního ruchu pro zájmovou oblast můžeme považovat následující:

- Krizový akční plán cestovního ruchu 2020 - 2021 (Ministerstvo pro místní rozvoj)
- Strategie cestovního ruchu Pardubického kraje 2016 – 2020 (nahrazena níže uvedenou)
- Strategie rozvoje Pardubického kraje 2021–2027 (kap. Cestovní ruch, str. 34)
- Marketingový plán Turistické oblasti Chrudimsko-Hlinecko na období 2018-2023
- Operativní strategický dokument Marketingový akční plán 2021 Turistické oblasti Chrudimsko-Hlinecko
- Strategie komunitně vedeného místního rozvoje MAS Chrudimsko 2014-2020 (kap. 2.1.7)

Výše uvedené hlavní dokumenty obsahují odkazy na řadu dalších strategií, plánů a projektů a obsahují obecné charakteristiky, nabídku a možnosti rozvoje v podrobnosti závislé na velikosti řešeného území.

Primární nabídka

Přírodní atraktivity

Slatiňany jsou usazeny na rozhraní dvou typů krajiny – mezi Polabskou nížinu na severu a Železné hory na jihu. Jak již bylo uvedeno výše, zdejší krajina je jedním z velkých lákadel pro trávení volného času nejen rezidentů, ale také široké veřejnosti z rovinné a bezlesé oblasti Chrudimska a Pardubicka. Zájmové území kombinuje pozemky pro zemědělskou prvovýrobu, lesní porosty, ovocné sady, rybníky a jejich příslušenství, síť komunikací včetně doprovodných alejí a stromořadí s dobře volenou urbanistickou strukturou sídla. Dochovaná historická krajinná struktura odráží tradiční způsob hospodaření v daném území, který byl ověřen během života několika generací, pozměňuje se v souvislosti s rozvojem technologií, dopravy, životního způsobu, ale přesto obraz krajiny zůstává harmonický. Hodnotu území vyzdvihují hned tři plošně chráněné oblasti:



1. Krajinná památková zóna (KPZ) Slatiňansko - Slavicko

Krajinná památková zóna byla vyhlášena v roce 1996 a společně s Kladrubským Polabím (vyhlášeno 2015) jsou jedinými KPZ v Pardubickém kraji. Cílem KPZ Slatiňansko – Slavicko je ochrana lovecké komponované krajiny postupně utvářené hospodařením knížecí rodiny Auerspergů s bohatým vlivem Anglie, s řadou staveb a odpočinkových míst, hlubokými lesy a zachovalými přírodními a kulturními památkami. Jejím základem je rozsáhlá obora zahrnující lesní porosty kolem návrší Hůry a sahající jižním směrem až za údolí Chrudimky. Obora i sousedící krajina byla formována od 18. století nejen pro lovecké využití, ale v širším smyslu jako možný výletní cíl. Poměrně záhy byla zpřístupněna veřejnosti a představuje tak raný příklad rozvoje turistiky. V oboře stála řada doprovodných staveb, dnes jen zčásti zachovaných, např. okrasný statek Švýcárna, miniatura hradu Kočičí hrádek či rozhledna Na Chlumu. Krajina byla komponovaná v duchu anglické krajinářské školy jemným, nenápadným způsobem tak, aby působila přirozeně a nenuceně. Novověké krajinářské úpravy byly přirozeně zasazeny do kulturní krajiny mnohem starší, zformované zejména středověkou kolonizací, resp. transformací ještě dávnějšího osídlení ve 13. století. Struktura osídlení, rozvrh obdělávaných či zalesněných ploch do značné míry vycházejí ještě ze středověku, byť se krajina v pozdějších staletích organicky vyvíjela. Její genius loci a postupný přechod od panského sídla přes zámeckou zahradu, park a oboru do přirozeného lesa je v rámci České republiky velmi unikátní především svou zachovalostí s nepříliš velkými novodobými zásahy.

2. Chráněná krajinná oblast (CHKO) Železné hory

CHKO Železné hory je chráněné území o rozloze 284 km² vyhlášené v roce 1991 za účelem ochrany nejcennějších částí Železných hor, které představují řídko osídlenou a zalesněnou krajinu s hluboce zaříznutými říčními údolními, širokými nivami a skalními výchozy. V oblasti se nachází 27 maloplošných zvláště chráněných území – jedna národní přírodní rezervace, jedna národní přírodní památka, 15 přírodních rezervací a 10 přírodních památek s širokou biologickou rozmanitostí. Do zájmového území CHKO zasahuje svou severní částí s mírně skloněným reliéfem ke Slatiňanům, a to především lesnatým komplexem vrchu Hůra představující po druhé světové válce odpločenou část Slavické obory. Nejcennější lokalitou jsou zde kochánovické rybníky s litorálními ekosystémy, mokřadními loukami a vlhkomilnými křovinami. Z důvodu ochrany vzácných obojživelníků kuňky ohnivé a čolka velkého zde byla vymezena Evropsky významná lokalita Kochánovické rybníky a tůň. Přírodovědně hodnotná je i blízká dubohabřina na skalnatém svahu u vyhlídkové věže Na Chlumu.

Přírodní památka Hrobka se nachází mimo CHKO východně od Trpišova. Byla zřízena k ochraně suchomilné květeny na jižní lesostepní stráni nad Okrouhlickým potokem. Rostou zde například bělozářka větvitá, kokořík mnohokvětý, šalvěj přeslenitá nebo hvozdík kartouzek.

Živou tepnou území je řeka Chrudimka. Nad její hladinou lze zahlédnout ledňáčka říčního, zajímavý je hojný výskyt drobné ohrožené ryby wranky obecné.

3. Národní geopark Železné hory



Nejmladší ze tří chráněných území vzniklo v roce 2012 a jeho posláním je zachování zejména geologického dědictví regionu. Železné hory jsou geologicky velmi pestré a významné území, na kterém se lze během dvou až tří dnů seznámit s historií Země starou téměř 700 milionů let. Geologické bohatství této oblasti, zahrnující éry od prvohor až po čtvrtohory, přibližuje síť vzájemně propojených naučných stezek a cyklostezek a informačních tabulí.

4. Další lokality

Mezi cenné menší lokality s turistickým a především rekreačním a odpočinkovým potenciálem lze zařadit Třešňovku, na níž navazují turisticky oblíbené rekreační lesy Podhůra. Zajímavou lokalitou, která by v budoucnu mohla zaujmout přední místo ve sportovní a turistické oblasti jsou bývalé lomy ve Škrovádu, odkud pochází stavební materiál na řadu významných staveb v okolí a který do jisté míry také utváří identitu Slatiňan.

Kulturně-historické atraktivity

i. Zámek se zahradou

Zámek a zahrada tvoří jednu z hlavních turistických destinací v lokalitě. Více než šest století historie města je pevně spjata s osudy tvrze, později zámku a jeho obyvatel. Nejvíce pak s knížaty z Auerspergu, kteří byli majiteli po téměř dvě staletí do roku 1942. Zámek je majetkem ČR a spravován Národním památkovým ústavem, příspěvkovou organizací Ministerstva kultury ČR. V roce 2001 byl zámek i zahrada prohlášen za národní kulturní památku (jediná ve Slatiňanech, jedna z 19 v Pardubickém kraji), tedy památku více než regionálního významu. Areál prošel v letech 2017-20 zásadní revitalizací a rekonstrukcí z prostředků EU. Prezentace zámku je vedena na několika liniích, a to jako aristokratické sídlo s bohatě zařízenými interiéry a příběhem knížecího rodu Auerspergů. Dále je prezentována zahrada jako dílo zahradního umění konce 19. století s vlivem anglické krajinařské školy. V současné chvíli je také připravena a zahájena postupná obnova unikátního Hipologického muzea v severním křídle zámku. Od roku 2020 je zámek přístupný kromě hlavní turistické sezóny (duben až říjen) celoročně (listopad – březen) se zimní expozicí.

ii. Hřebčín se starokladrubskými vraníky

Hřebčín ve Slatiňanech vznikl jako stáje knížete Františka Josefa z Auerspergu k chovu různých plemen koní ke sportovnímu využití. Od roku 1945 je hřebčín majetkem státu, nyní spravován Národním hřebčínem Kladruby nad Labem, příspěvkovou organizací Ministerstva zemědělství ČR. Objekt prošel rekonstrukcí v 90. letech 20. století, v roce 2020 bylo otevřeno nové návštěvnické centrum hřebčína. Objekt je prezentován jako místo s chovem starokladrubských vraníků (75. výročí jejich chovu ve Slatiňanech v roce 2020), kteří jsou prohlášeni za jedinou živou kulturní památku v ČR (vedle starokladrubských běloušů chovaných v Kladrubech nad Labem, kteří jsou národní kulturní památkou). V závěru roku 2020 byla dokončena obnova kryté jezdecké haly s venkovní kolbiště s tribunou pro 500 diváků. Prohlídka hřebčína s průvodcem zahrnuje stáj plemenných hřebců, stáj klisen, kde jsou v jarních měsících k vidění hříbata, kočárovnu, historickou sedlovnu rodu Auerspergů a výcvikové středisko. Hřebčín je přístupný během turistické sezóny od dubna do září.

iii. Švýcárna



Švýcárna byla vybudována v polovině 19. století jako okrasný statek doplňující auerspergské letní sídlo za Vincence Karla z Auerspergu, inspirovaného jeho cestou do Anglie v roce 1837. Jejím cílem bylo ukázat zámeckým princům a princeznám chov dobytka, ovcí, péči o zvířata, prezentovat jejich hospodářské využití a zároveň nabídnout místo k odpočinku a hrám společně s nedalekým **Kočičím hrádkem**. Švýcárna je dnes v majetku Města Slatiňany a nabízí stálou expozici, která návštěvníky ve stručnosti provede historií chovu starokladrubských koní, města Slatiňany i samotné Švýcárny. Ve vitrinách jsou k vidění sbírky bičů, sedel, chomoutů, atd. V sále se promítají filmy o starokladrubsčém koni a jeho životě. V interaktivním sále v prvním patře zkouší děti s rodiči sedlat a uzdit, nebo vyzkoušet jak se sedí v kočáře. Venkovní areál je doplněn o herní prvky pro nejmenší. Švýcárna je přístupná od dubna do října a v období adventu.

iv. Ostatní

Mezi další kulturní památky lze v zájmovém území nalézt:

- kostel sv. Martina – gotický kostel, barokně přestavěný, regotizovaný podle plánů slatiňanského architekta Františka Schmoranze s farou
- Kočičí hrádek – miniatura gotického hrádku s věžemi a hradbami vybudovaná před rokem 1896 na křemencové skalce za zámeckým parkem, budován z popudu kněžny Vilemíny z Auerspergu
- v intravilánu obce i v okolní krajině se také nalézá řada drobných pamětihodností, jako jsou sochy, kříže či pamětní desky. Příkladem mohou být křížky nad Škrovádem, sloup se sochou Spasitele u kostela, sochy sv. Jana Nepomuckého u kostela a ve Škrovádě, pomník obětem II. světové války, mariánský sloup a pamětní deska Jaroslava Vrchlického od Otokara Španiela
- stranou turistických tras stojí evangelický hřbitov v Kunčí, kaplička na návsi v Trpišově, evangelický kostel ve Slatiňanech (nejsou prohlášeny za kulturní památky)

Kulturně-společenské atraktivivity

- i. Akce pořádané městem Slatiňany (TIC) - Laskavé večery, besedy o cestování, výstavy, koncerty, jarmark a další
- ii. Akce NHK – hřebčína Slatiňany (Velký jezdecký den, Dámy v sedle, Jezdecký pohár spřežení, Jezdecký pohár atd.)
- iii. Akce NPÚ – zámku Slatiňany (Hradozámecká noc, vánoční prohlídka, Víkend otevřených parků a zahrad, Dny evropského dědictví apod.)
- iv. Akce místních organizací, spolků a soukromých osob

Pro pořádání kulturně-společenských událostí je rozhodující prostor s vhodnou kapacitou. V současné době jsou takové prostory na zámku (kapacita 40 osob), ve Švýcárně (kapacita 50



osob, problematická vzdálenost od města a parkování), Společenský dům (kapacita cca 70 osob). Největší prostorem umožňujícím uspořádat kulturní program je Sokolovna (kapacita 250 osob), která sice vznikla primárně ke sportovním účelům, avšak umožňuje také společenské využití i díky přítomnosti podia.

Sportovní a rekreační příležitosti

- i. Značené turistické trasy
- ii. Značené trasy KČT

V řešeném území se nachází celkem pět značených turistických tras sledující významné historicko-kulturní a přírodní cíle. Nejdůležitějším bodem pro pěší turistiku je rozcestník mezi zámekem a kostelem, kde se setkává trasa Modrá 1, Žlutá a začíná trasa Zelená. Dalším významným bodem v křížení tras je rozcestník u Kočičího hrádku s trasou Zelenou a začátkem trasy Modré 2, rozcestník u Perného rybníka s trasami Zelená a Žlutá 2, dále okolí Modely a zámku se souběhem tras Modrá 1 a Žlutá a zámecký park se souběhem tras Zelená a Žlutá. Značené pěší trasy se zcela vyhýbají obcím Trpišov a Kunčí. Níže sestavená tabulka uvádí přehled turistických tras a na nich ležící cíle, kterými turista prochází. Tyto cíle nejsou vždy v terénu značeny a turista na ně není ve všech případech upozorněn, ač se jedná o památkový, technický, kulturně-společenský či jinak zajímavý bod. Z hlediska cestovního ruchu a rekreačních aktivit lze za významné považovat trasy Modrá 1, Žlutá 1 a Zelená. Trasy Modrá 2 a Žlutá 2 dotčeným územím prochází jen zčásti, avšak přivádí turistu z jiných lokalit a napojují jej na trasy významné.

Trasa	Název	Zajímavosti
Modrá 1	Vlastivědná stezka krajem Chrudimky – viz. dále	cukrovar, most knížete Auersperga, informační centrum s knihovnou, kostel, zámek, park, Podskála, plovárna, škrovdské lomy, mlýn Skály
Modrá 2	Trasa začíná u Kočičího hrádku a návštěvníka vede přes rekreační lesy Podhůra do Rabštejnské Lhoty	Kočičí hrádek, rozhledna Bára, sportoviště
Žlutá 1	Hlavní trasa vedoucí ze zastávek hromadné dopravy – vlakového nádraží a zastávky autobusu Slatiňany – střed k hlavním turistickým cílům a dále přes Třešňovku do lesních	Slatiňanské nábřeží s pohledem na most knížete Auersperga, zámek, kostel, park, Třešňovka, Vrchlického návrší, Monaco, Kochánovice



	porostů bývalé obory do Šiškovice, končí u železniční stanice Bílek u Chotěboře	
Žlutá 2	Trasa začíná za Rabštejnskou Lhotou, sledovaným územím prochází jen částečně, a to lesními porosty bývalé obory, prochází kolem rozhledny Bára a dále do Chrudimi.	Kochánovické rybníky
Zelená	Hlavní spojnice mezi turistickými cíli ve městě a lesními porosty bývalé obory do Rabštejna a dále do Třemošnice	kostel, zámek, hřebčín, zahrada, Švýcárna, Kočičí hrádek, věž Na Chlumu, Kochánovické rybníky

Cyklotrasy

Značení cyklotras je provedeno klasickými žlutými cedulemi (rozcestníky a směrovky) na velmi dobré úrovni umožňující snadnou orientaci v zájmovém území. Místy se trasy nekryjí se skutečným využitím cest pro cyklisty, kdy je volena jiná trasa. Nejvytíženější trasou pro cyklisty je cyklostezka z Chrudimi č. 4112, dále cesta podél řeky směrem v části trasy č. 4113 s navazující turistickou trasou Modrá 1 a přes Škrovád do Svídnice část trasy č. 4177 s navazující turistickou trasou Modrá 1. V zájmovém území je značeno sedm následujících cyklotras, z nichž tři zde začínají/končí.

Číslo	Průběh cyklotrasy	Trasa v zájmovém území
4112	Horní Bradlo → Šiškovice → Trpišov → Slatiňany → Chrudim → Sezemice	Monaco → V Kaštance → Farská ulice → kolem kostela a zámku → Modela → Vrchlického ulice → Na Ostrově
4113	Trhová Kamenice → Lukavice → Kunčí → Slatiňany	Bonet → Jungmanova → Škrovádké nábřeží → Modela
4118	Trpišov (začátek/konec) → Práčov → Zaječice	
4177	Čepí → Orel → Kunčí → Slatiňany → Smrkový Týnec → Samařov	Mlýn ve Sklách → Škrovádké náměstí → Monaco → Kochánovické rybníky



4179	Slatiňany → Sobětuchy → Podhořany u Ronova	parkoviště V Kaštance (začátek/konec) → Sečská ulice
4185	Chrudim → Slatiňany → Rabštejn → Deblův → Pohled	Říště → napříč lesním komplexem → Kochánovické rybníky
4194	Pěšice → Vlčnov → Slatiňany	Švermova → Nádražní → Modela (začátek/konec)

Hipostezky a hipoturistika

Slatiňany jsou již desítky let spojeny s chovem starokladrubských vraníků a koňmi obecně, ve zdejší hřebčíně sídlí také Ústřední evidenci koní pro celou ČR. Pro milovníky koní jsou připraveny značené hipostezky v rekreačních lesích Podhůra (značeno v terénu symbolem podkovy) a možnost projížďek kočárem či předvedení koně v hřebčíně. Zcela mimořádného významu nabývá lokalita v možnostech prezentace hipologie v návaznosti na Hipologické muzeum otevřené v zámku v roce 1950. V současnosti (2021) je muzeum uzavřeno a připravuje se jeho modernizace. Spojení hipologického muzea v zámku s funkčním hřebčínem, živými koňmi a muzeem ve Švýcárně představuje do budoucna velmi zajímavou možnost jedinečné prezentace Slatiňan v rámci celé republiky.

Naučné stezky

Vlastivědná stezka krajem Chrudimky seznamuje s historickými, kulturními a přírodními zajímavostmi na 82 kilometrů dlouhé a poměrně náročné trase podél řeky Chrudimky skrze CHKO Železné hory a dále Žďárské vrchy. Využívá dvou značených tras KČT, začíná u železniční stanice Čachnov a končí v Chrudimi. Obsahuje celkem 31 zastavení a informačních tabulí, v řešeném areálu prochází po trase Modrá 1 a nabízí informační tabule s obecnými informacemi o trase, o Slatiňanech, Škrovádě a Lukavické štole.

Naučná stezka **Ke Kočičímu hrádku** o délce necelé 3 km začíná a končí u jižní vstupní brány zámeckého parku (klapačky). Po trase jsou připraveny úkoly s otázkami a správnost odpovědi si lze ověřit vždy na následující tabuli. Stezka vede převážně po lesních cestách a z malé části po vedlejší silnici. Trasa prochází kolem Kočičího hrádku, Švýcárny a venkovním dětským hřištěm, Třešňovkou přes návrší Vrchlického a Monaca. Zaměření trasy je vhodné pro rodiny s dětmi, avšak není vhodné pro cestu s kočárkem nebo malými dětskými koly či odrážedly. Silnice, po níž je trasa vedena je sice v kategorii nižší, ale i přesto poměrně frekventovaná s několika nebezpečnými místy.

Naučná stezka **Kolem Kochánovických rybníků** prochází tříkilometrový lesnatý úsek bývalé obory se sedmi zastaveními věnující se primárně zdejší přírodě. Naučná stezka začíná přibližně na půl cesty mezi Kochánovicemi a Hlubokým rybníkem, prochází pod Tyrolským domem a končí u Smrkové Týnce na hranici zájmového území.



Vilemínina stezka s pěti zastaveními odvádí turisty od zadní parkové brány klapačky přes louky, kolem ovocného sadu směrem k Ferdinandovu vodojemu a dále ke Švýcárně, a to bezpečně mimo silnici. Tato trasa není vyznačena na mapách a vyžaduje nutně údržbu.

Auersperskou krajinou se zlatou podkovou není přímo naučnou stezkou, ale cíleně vytvořený materiál slatiňanského TIC pro návštěvníky, který na třech různých dlouhých trasách seznamuje turistu s místními atraktivitami. Plán s popisem trasy a atraktivit je k dostání v TIC.

iii. skály ve Škrovádu

Zajímavou sportovně rekreační příležitost nabízejí bývalé lomy ve Škrovádu, na jejich stěnách vysokých od čtyř do patnácti metrů je možné lezení bez jištění, tzv. bouldrování i lezení s lanem. Cesty jsou osazeny kruhy, skobami, borháky i nýty.

iv. Plovárna

Plovárna ve Slatiňanech má své kořeny již na konci 19. století, kdy vznikla na základě projektu Jana Schmoranze. V současné době plovárna nabízí:

- **Plavecký bazén** - 54x26 m s hloubkou od 1 do 1,8 m. Kapacita do 314 osob.
- **Malý bazén** pro neplavce - 210 m² s hloubkou od 0,2 do 0,4 m. Kapacita do 70 osob.
- **Odpočinkové plochy** s travnatým povrchem 4 348 m². Maximální kapacita 1900 lidí.
- Beach volejbal
- Sportovní hřiště Fit-Park

Plovárna vyžaduje investice do technologie, zázemí i vlastních bazénů. V současné době je předmětem diskusí a investičních záměrů města Slatiňany.

v. Sportovní areál

Poměrně rozsáhlý sportovní areál nabízí širokou škálu vyžití – více v kapitole Sport

vi. Sokolovna

Sokolovna ve Slatiňanech vznikla na konci 30. let 20. století a umožňuje kromě sportovního využití, také uspořádání společenských akcí s kapacitou až 250 osob. V prostorách sokolovny se nachází jeviště umožňující hudební či divadelní představení. Za objektem je také k dispozici oplocená zahrada vhodná pro uspořádání venkovních akcí. Objekt je v současnosti využíván pro pořádání plesů, trhů, prodejních akcí, divadelních představení a tanečních kurzů.

vii. Dětská hřiště a venkovní tělocvična

Dětská hřiště jsou v zájmové oblasti k dispozici ve Slatiňanech v blízkosti základní školy, v Kunčí na návsi, herní prvky pro děti nabízí také okolí Švýcárny a v malé míře i zámecká zahrada. Nad Monacem je k dispozici venkovní tělocvična.



viii. Rekreační lesy Podhůra

Projekt rekreačních lesů navazuje na zájmovou lokalitu, avšak vzhledem ke svému velkému turistickému potenciálu láká návštěvníky ze Slatiňan a obráceně. Lokality jsou propojeny pěšími i cyklistickými trasami. Rekreační lesy Podhůra nabízí následující možnosti:

- Lanový park
- Rozhledna Bára
- Venkovní tělocvična
- Cyklopark
- Lezecká stěna
- Ohniště
- Hipostezky
- Okruh pro vozičkáře
- Orientační běh, Nordic walking, Fit okruh Kometa, Lesní stezka Podhůra
- Občerstvení

Ostatní aktivity a organizované události

Společenský, kulturní a sportovní život ve Slatiňanech zajišťuje také řada místních sdružení, spolků a organizací, mezi které lze zařadit například následující:

- ROBI a SKAUTI Slatiňany – organizace cílící na aktivní využití volného času dětí a mládeže se zaměřením na ochranu přírody, turistiku, táboření a další zájmové činnosti
- Chovatelé – Okresní výstava drůbeže, exotů a květin, ples, čarodějnice
- SK Spartak Slatiňany – sportovní aktivity – fotbal, volejbal, florbal, pořádání Sportovního plesu, tenis, stolní tenis, atletika, frisbee, nohejbal
- TJ Sokol – práce s veřejností v oblasti sportovních aktivit, tradičně pořádají taneční kurzy, příležitostně koncerty, pohádky, divadla, TJ Sokol zastřešuje také
- Národopisný soubor Formani Slatiňany zpracovává písně, tance a zvyky z východních Čech, převážně z regionů Chrudimska, Hlinecka a Nasavrcka.
- Dětský folklórní soubor Sejkorky zpracovává písně, tance, dětské hry a říkadla z východu Čech a Českomoravské vysočiny
- Divadelní a tábornický soubor POHODA
- Cykloclub T. J. Sokol
- Divadelní spolek Acord, z.s. – sdružuje dětské i dospělé nadšence pro divadlo a hudbu
- Rybáři Slatiňany – práce s veřejností včetně dětí, tradiční rybářské závody v Kunčí, Rybářský ples
- Základní umělecká škola Slatiňany – práce s dětmi v hudebním, tanečním a výtvarném oboru, pořádání koncertů a participace na kulturním programu jiných organizací
- Klub českých turistů – pořádá pravidelné výlety nejen pro členy
- Svaz diabetiků – pravidelné ozdravné pobyty nejen pro členy
- Sbor dobrovolných hasičů Slatiňany – práce s dětmi a mládeží, tradiční hasičské závody
- Domov sociálních služeb – pořádání tradičního Vánočního a Velikonočního jarmarku
- Okrašlovací spolek Škrovád – společenské akce pro děti i dospělé
- Horolezecký oddíl Škrovád



Sekundární nabídka – turistická infrastruktura

Ubytovací služby

V lokalitě není k dispozici hotel, motel ani kemp. Ubytování je možné dle různých požadavků turistů od jednoduchého a levného ubytování v turistických ubytovnách po penziony. Existuje také možnost pronajmout si celou chalupu? K ubytování jsou dále poskytovány další služby: zapůjčení kol??, venkovní krb, gril či ohniště, sportovní hřiště apod.

1. Penzion U Zámku – kapacita 28 osob
 - a. 1 x pětilůžkový pokoj
 - b. 2 x čtyřlůžkový pokoj
 - c. 3 x třílůžkový pokoj
 - d. 3 x dvoulůžkový pokoj
2. Penzion Bonet – kapacita 14 osob
 - a. 1 x třílůžkový pokoj
 - b. 5 x dvoulůžkový pokoj
 - c. 1 x jednolůžkový pokoj
3. Penzion Kůlna - kapacita 6 osob
 - a. 1x dvoulůžkový pokoj
 - b. 1x čtyřlůžkový pokoj
4. Mlýn Skály – kapacita 23 osob
 - a. dva apartmány vždy po dvou pokojích se dvěma lůžky s možností jedné přistýlky.
 - b. dvě jednopatrové chatky se čtyřmi lůžky s možností jedné resp. dvou přistýlek.
5. Zájezdni hostinec Obora Trpišov – kapacita 30 osob
 - a. dvou, čtyř a pětilůžkové pokoje, apartmán
6. ubytovna Spartak
 - i. Turistická ubytovka SK Spartak - kapacita 20 osob
 1. dvou a třílůžkové pokoje
 - ii. Ubytovna u sportovní haly SK Spartak – kapacita 52 lůžek
 1. dvoulůžkové pokoje
7. ubytování v soukromí

Z nedalekých lokalit do Slatiňan na výlet míří návštěvníci ubytování především v okolí Sečské přehrady (Jezerka, Kraskov, Autokemp Seč Pláž a Autokempink Konopáč) a méně v Chrudimi a Pardubicích.

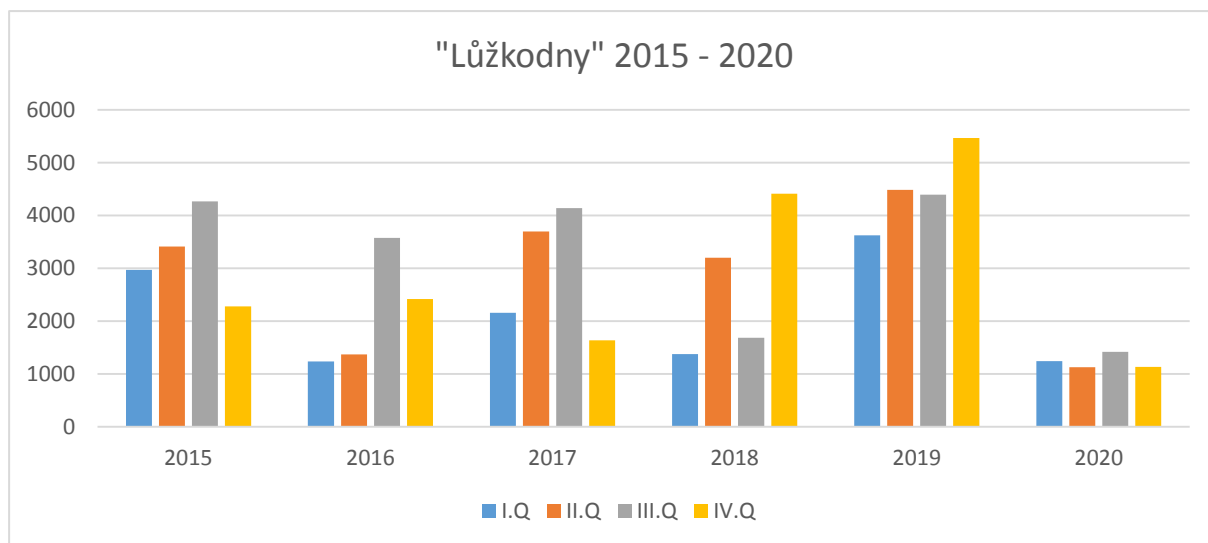
V zájmové lokalitě se také nachází ubytování určené zaměstnancům různých institucí – Národního památkového ústavu (7 lůžek) a Účelové zařízení Policie ČR v Kochánovicích (80 lůžek).

Přehled využití služby ubytování ve sledované lokalitě:

Následující tabulka a graf shrnuje počet obsazených lůžek celkem za všechny ubytovací zařízení v jednotlivých čtvrtletích, za které byl uhrazen poplatek z ubytování (tzv.



„lůžkodny“). Nejsou zahrnuty osoby dle vyhlášky osvobozené od platby. Vyhláška upravena v 4/2021 – poplatek za ubytování byl ve Slatiňanech zrušen.



	I.Q	II.Q	III.Q	IV.Q
2015	2969	3410	4269	2276
2016	1236	1371	3575	2420
2017	2155	3695	4137	1634
2018	1377	3199	1682	4411
2019	3624	4483	4395	5468
2020	1243	1129	1421	1132

Z grafu je patrné, že obliba ubytovacích služeb dosáhla svého maxima v roce 2019, v roce 2020 byl jednoznačně patrný vliv epidemie COVID-19, která zasáhla zejména oblast cestovního ruchu. Jako důvod ubytování ve Slatiňanech je uváděn nejčastěji pracovní (firmy ubytovávající své pracovníky), sportovní (soustředění na SK, zde byla velká část osvobozena od poplatku - mládež) a dovolená.

Stravovací služby

Stravovacími službami jsou pokryty především Slatiňany a Trpišov, méně pak Škrovád, v lokalitě Kunčí a Kochánovice nejsou stravovací služby žádné. V nabídce jsou možnosti od rychlého občerstvení po klasickou restauraci s poledním menu, venkovní posezení na zahrádce, mezi skalami, dětský koutek. Stravovací zařízení nabízejí i další služby např. pronájmy pro svatební hostinu.



1. Restaurace U Zámku
2. Restaurace Monaco
3. Motorest Bonet
4. Zájezdní hostinec Obora Trpišov
5. Nové Místo
6. Kůlna
7. Bufer Farda
8. Pizzeria Tiano

Dopravní služby

Dopravní dostupnost Slatiňan je na velice dobré úrovni, a to díky poloze ve středu republiky a přítomnosti hlavních silničních tahů či železničních koridorů. V blízkém regionu je také mezinárodní letiště.

Silniční doprava:

Pro osobní automobily či autobusy je hlavním dopravním tahem silnice č. **I/37** směřující (od severu k jihu) od Hradce Králové (22 km, 21 min.), Pardubic (12 km, 12 min.) přes Chrudim (2 km, 2 min.) a dále na Havlíčkův Brod (48 km, 42 min.) a Žďár nad Sázavou (45 km, 41 min.). Hlavní tah od východu na západ je silnice č. **I/17** od Litomyšle (44 km, 50 min.) a Vysokého Mýta (29 km, 35 min.) přes Chrudim (2 km, 2 min.) do Čáslavi (37 km, 40 min.) a na Kutnou Horu (46 km, 50 min)

Nejbližší dálnicí je D11 dostupná po čtyřproudé silnici z Pardubic (32 km, 28 min.).

Železniční doprava:

Železniční stanice Slatiňany leží na trati Pardubice – Havlíčkův Brod. Staví zde všechny osobní i spěšné vlaky. Dopravní spojení na hlavní železniční koridor v Pardubicích umožňuje snadnou dopravní dostupnost do hlavního města Prahy i dalších částí republiky.

Letecká doprava:

Nejbližší mezinárodní letiště je v Pardubicích (15 km, 16 min.).

Parkování:

Parkování je jeden z nejslabších článků v rámci slatiňanské turistické infrastruktury. Zcela absentují cílená parkovací místa pro autobusy, pro osobní automobily jsou v oblasti hlavních



destinací (zámek, hřebčín, Švýcárna, navazující rekreační lesy) vyhrazena tři oficiální parkoviště (dvě placené, jedno neplacené), avšak v nedostatečné kapacitě. Jde o parkoviště:

- parkoviště V Kaštance, zpoplatněno, GPS: 49.9189N, 15.8056E
- parkoviště ve Vrchlického ulici, zdarma, GPS: 49.9191N, 15.8119E
- parkoviště u restaurace U Zámku, zpoplatněno, GPS: 49.9211N, 15.8102E

Zprostředkovatelské, informační a ostatní služby

1. TIC a knihovna Slatiňany

Turistické a informační centrum ve Slatiňanech otevřené v roce 2003 je každoročně hodnocené akreditované infocentrum splňující všechna kritéria A.T.I.C

Kromě níže uvedených služeb zajišťuje také kompletní servis veřejné knihovny a podstatnou část kulturního a společenského života v městě, shromažďuje informace od pořadatelů jednotlivých akcí a událostí a mnoho dalšího.

TIC poskytuje následující spektrum služeb (výběr):

- a. informace o turistických možnostech v mikroregionu Chrudimsko – Hlinecko, ubytování a stravování, kulturních a společenských akcích, dopravním spojení, a další informace, které turista požaduje
- b. propagační materiály
 - i. mapy
 1. Se zlatou podkovou Auerspergskou krajinou
 2. Město Slatiňany – cyklomapa
 - ii. letáky
 1. Město Slatiňany – seznamte se
 2. Město Slatiňany – sport a kultura
 3. Město Slatiňany – ubytování a stravování
 4. Město Slatiňany – cesta z města
 5. Město Slatiňany – významné osobnosti
 6. The Town of Slatiňany / Die Stadt Slatiňany
- c. Veřejný internet
- d. Zajištění organizace jednorázových i opakujících se kulturních akcí v průběhu celého roku převážně pro rezidenty
 - i. Laskavé večery a různé besedy,
 - ii. Kulturní programy pro děti (Dětský den na plovárně, Vystoupení kouzelníka, loutkové pohádky...)
 - iii. Výstavy (hub, 100. výročí ČR, 30 let od Sametové revoluce atd.)
 - iv. Koncerty (např. v kostele, na radnici
 - v. Vánoční jarmark vč. kulturního programu
 - vi. Městský ples (v Sokolovně)
 - vii. Zajišťuje propagaci města a zdejších atraktivit v turistických médiích

2. další služby a turistická vybavenost využitelná i návštěvníky města



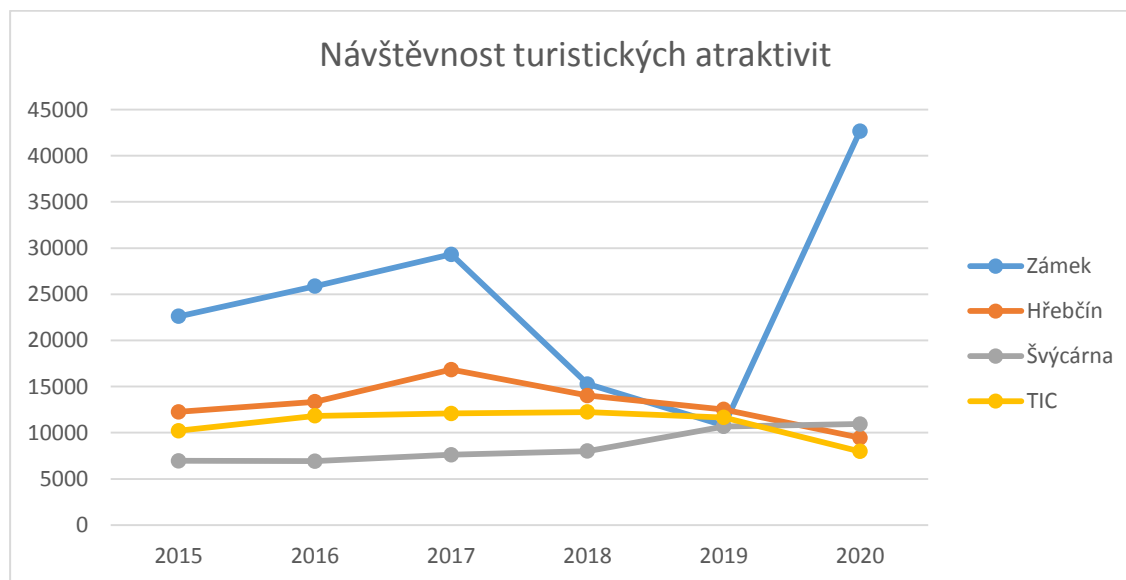
- obchody
- pojištění
- čerpací stanice
- pošta, bankomat
- veřejné WC
- zdravotní středisko, lékárna, oční optika
- Dům s pečovatelskou službou, Dům sociálních služeb
- další služby veřejnosti (autoservis, opravna kol a invalidních vozíků, kosmetika, kadeřnictví, masáže)

Analýza nabídky

Nabídka v oblasti cestovního ruchu je ve Slatiňanech komplexní, a to jak mezi primárními, tak sekundárními atraktivitami. Přírodní atraktivity jsou zaměřeny především na zachovanou kulturní krajinu s lesními celky v prostoru bývalé obory. Zájmové území je přírodovědně velmi cenné a pro návštěvníka atraktivní, což na jednu stranu umožňuje rozvoj cestovního ruchu, ale na straně druhé je nutné najít rovnováhu s ochranou přírody, neboť velká část Slatiňanska leží v CHKO Železné hory. Kulturní cíle jsou v lokalitě zastoupeny jednou národní kulturní památkou - zámek se zahradou, a kulturními památkami – hřebčínem se starokladrubskými vraníky a muzeem Švýcárna. Oblast je velmi dobře dostupná, a to jak vlastním automobilem, tak prostředky hromadné dopravy (vlak, autobus) a velmi vhodná pro pěší i cykloturistiku. Stravovací služby, kapacita ubytování je dostačující, kvalita by vyžadovala detailnější průzkum.

Analýza poptávky

Návštěvnost jednotlivých institucí



Graf návštěvnosti jednotlivých institucí

	2015	2016	2017	2018	2019	2020
Zámek	22614	25872	29323	15270	10758	42679
Hřebčín	12265	13345	16834	14018	12518	9443



Švýcarská	6958	6911	7606	8006	10678	10937
TIC	10217	11820	12090	12242	11646	7966

Nejnávštěvovanější atraktivitou lokality je tradičně státní zámek Slatiňany, následován hřebčínem a Švýcarskou Slatiňany. Služeb TIC využívá 12 tisíc návštěvníků ročně. Data za rok 2020 jsou ve výše uvedené tabulce zatížena pandemií COVID a přijatými opatřeními, které omezily provoz atraktivit v oblasti cestovního ruchu. Počítadla návštěvníků ve volné krajině nejsou umístěna. Vzhledem k oblibě lokality navazující na areál zámku a zahrady lze odhadovat počet návštěvníků pravidelně mířících z okolních měst především za volnočasovými aktivitami až na sto tisíc ročně.

Propagace destinace

O celkovou image Slatiňan se nestará žádná organizace, nicméně na území působí v této oblasti několik sdružení a svazků obcí a především kvalitní akreditované **TIC Slatiňany**.

Nejen turistické značení

Turistické značení pro pěší turistiku a cykloturistiku provádí Klub českých turistů. Intravilán města je dále doplněn o mobiliář systému místního značení - dřevěné rozcestníky se směrovkami a různé informační cedule. Původní jednotný systém tvořený železnými sloupky zelené barvy – lampy VO, směrovky, koše, informační panely v „mechové zelené barvě“ RAL 6005 (dříve užíváno RAL 5700), výrobce Zámečnictví Nosálek (dnes Zámečnictví Kiščiaková, Dvorská 336/7, 789 01 Zábřeh) není v současné době již dodržován a ve městě vznikl stav, kdy postupným doplňováním a nahrazováním došlo ke smíchání různých materiálů a grafických vizuálů často nejen různých institucí, ale také stejného pořizovatele - města. V některých lokalitách je na zváženou koncentrace velkého množství mobiliáře - směrovek, cedulí (např. na návsi ve Škrovádu, u Monaca). Jejich množství a rozmístění by bylo vhodné do budoucna znovu komplexně rozmyslet a přijmout alespoň částečně jednotící prvky v materiálovém a grafickém ztvárnění. Možností je opětovné dodržování původního využívaného řešení s tmavě zelenou barvou, nebo přijmout zcela nové řešení, které již bude finančně nákladnější, neboť bude potřeba postupně vyměnit velké množství mobiliáře. Město Slatiňany nemá zpracován materiál, ve kterém by byly ukotveny základní parametry (materiál, barva atd.) pro pořizování městského mobiliáře.

a. Výběr z webových stránek organizací působících v zájmové lokalitě

- Oficiální stránky Města Slatiňany: <https://www.slatinany.cz/>
- TIC Slatiňany: <http://www.infocentrum.slatinany.cz/>
- Soukromý portál informující o dění ve Slatiňanech: <https://www.slatinak.cz/>
- Státní zámek Slatiňany: <https://www.zamek-slatinany.cz/cs>
- Národní hřebčín Kladruby nad Labem: <https://www.nhkladruby.cz/>
- Muzeum Švýcarská: <https://www.svycarna-slatinany.eu/>
- CHKO Železné hory: <https://zeleznehory.ochranaprirody.cz/>
- Geopark Železné hory: <https://www.geoparkzh.cz/cs/>
- Sokol Slatiňany: <http://www.sokol-slatinany.wz.cz/>
- ZUŠ Slatiňany: <http://www.zus-slatinany.cz/>



Další odkazy na webové stránky lze nalézt na stránkách TIC Slatiňany.

- b. Sociální sítě
 - i. Facebook
 - ii. Instagram
- c. Televize, rozhlas, tištěná média
- d. Tiskoviny

2.4.6 Sport a volnočasové aktivity

Péče o sport patří mezi jedny z hlavních priorit města. Legislativní podmínky pro rozvoj sportu jsou vymezeny v ustanovení § 6 zákona č. 115/2001 Sb., o podpoře sportu, ve znění pozdějších předpisů.

Sportoviště ve městě

Ve městě je celá řada sportovišť, jak ve vlastnictví města, tak tělovýchovných organizací, a to Spartaku Slatiňany, z.s. a Sokolu Slatiňany, z.s. Tato sportoviště slouží sportování nejširší veřejnosti. Město bude v rámci svých možností podporovat provoz těchto zařízení i další rozvoj sportovišť ve městě.

Město vlastní plovárnu, atletický ovál a fotbalové hřiště v areálu Spartaku, sportoviště pro děti a mládež u ZŠ, venkovní posilovnu Monaco, venkovní hřiště Trpišov. V současné době Spartak nadále vlastní tribunu, sportovní halu s ubytovnou, tenisové kurty a druhé fotbalové hřiště. Sokol ve městě vlastní budovu sokolovny se přilehlou zahradou.

V roce 2021 došlo k převodu atletické dráhy, přilehlých sportovišť a fotbalového hřiště do vlastnictví města od Spartaku za účelem jejich rekonstrukce s možností získat dotační tituly. Záměrem města i Spartaku je převést i zbývající veškerý nemovitý majetek Spartaku (hala, tribuna, tenisové kurty, atd.) za účelem jeho postupného rozvoje a obnovy s možností čerpání dotací. Tento záměr byl schválen zastupitelstvem města i valnou hromadou Spartaku.

Priority v oblasti sportu v rámci města

1. Ve spolupráci se ZŠ zajistit tělesnou výchovu dětí a mládeže v rámci povinné školní docházky na sportovištích Spartaku ve formě nájmu prostor
2. Promítnout do rozpočtu města odůvodněné potřeby sportu ve městě dle investičních akcí doporučených k realizaci
2. Zachovat ve městě plochy a nemovitosti sloužící sportu minimálně ve stejném rozsahu jako je tomu dosud. Upravovat postupně další vytipované plochy ke spontánnímu



sportovnímu využití.

3. Zefektivnit využívání sportovních zařízení (tělocvičny, hřiště) v majetku města především pro děti a mládež.

5. Přispívat dle možností z prostředků rozpočtu města na provoz, opravy a drobné investice sportovních zařízení na území města.

6. Pokračovat v jednání o převodu sportovišť TJ Spartak Slatiňany pod vedení města Slatiňany

Koncepce rozvoje tělovýchovy a sportu ve městě Slatiňany

Dle schválené a aktualizované Koncepce rozvoje tělovýchovy a sportu ve městě Slatiňany patří mezi cíle podpory sportu zejména následující skupiny a akce:

Podpora sportování dětí a mládeže

Město Slatiňany se hlásí k podpoře sportu dětí a mládeže. Prostředky na sportovní činnost dětí a mládeže ze strany města jsou určeny k částečnému krytí provozních nákladů sportovišť.

Úkolem města je zejména prostřednictvím dotací částečně kryt provozní náklady sportovišť s cílem zajistit finančně dostupné sportování dětí a mládeže.

Prostřednictvím dotací na zajištění sportovní činnosti dětí a mládeže vytvářet podmínky k částečnému krytí zejména:

- Provozních nákladů na tréninkovou činnost a mistrovská utkání mládeže
- Odměn trenérů
- Ceny do soutěží

Dále podporovat zapojení žáků ZŠ Slatiňany do olympiády mládeže a dalších akcí obdobného charakteru.

Podpora sportovních akcí sloužící k propagaci města Slatiňany

Město Slatiňany bude finančně podporovat významné sportovní akce mimořádného charakteru, které se konají ve městě Slatiňany, případně jeho okolí. Především se jedná o podporu akcí, které přispívají k image města. Dotace jsou poskytovány na významné sportovní akce republikového či mezinárodního charakteru a zároveň propagující město Slatiňany a podporující sportovní činnost zejména dětí a mládeže.

Podpora cvičitelů, trénující seniory nad 60 let

V souladu se současnými trendy, které se týkají péče o seniory, zaměřuje se TJ Sokol Slatiňany, Spartak Slatiňany a Klub českých turistů na práci se seniory. Ta spočívá především v odborné a systematické přípravě cvičebních hodin, které senioři navštěvují. Město Slatiňany bude finančně podporovat výše uvedené aktivity.

Podpora zdravotně postižených sportovců

Město Slatiňany se hlásí k podpoře zdravotně postižených sportovců. Ve sportovních oddílech a klubech stále přibývá zdravotně postižených sportovců. Je to díky vhodně vytvořenému



zázemí, ale i tréninkové přípravě, která mnohdy znamená individuální přístup trenéra. Je velice nutné zajistit podmínky pro volnočasové aktivity a sport i této kategorii a integrovat ji do běžného sportovního života. Již dlouhou dobu vytváří tato kategorie, díky výborným výkonům svých sportovců, městu Slatiňany velikou reklamu, a to nejenom v České republice. Město Slatiňany se zavazuje k podpoře těchto aktivit.

Podpora výkonnostního sportu

Výkonnostní sport má pro město Slatiňany nesporný společenský a reprezentativní přínos. Představuje pro občany města vhodnou variantu trávení volného času (fandovství). Cílem města je finančně pomoci oddílům, kde sportují špičkoví sportovci, aby se tito mohli účastnit, dle možností, nejvyšších sportovních soutěží České republiky.

Rekreační sport

Snahou města Slatiňany je získat pro rekreační sport co nejvíce občanů, především mládeže. Význam podpory rekreačního sportu spatřujeme v sociálních kontaktech, zdravém životním stylu, aktivním odpočinku a smysluplném trávení volného času.

Podmínky pro rozvoj rekreačního sportu:

- Pokračování v budování kvalitních cyklostezek v Slatiňanech s možností využití pro in-line bruslení
- Zpřístupnění sportoviště pro děti a mládež u základní školy v odpoledních hodinách a o víkendech pro sportovní aktivity občanů města a rodiče s dětmi;
- Bezplatné využití „venkovní posilovna Monako a Trpišov, fit – park na plovárně a hřiště na plážový volejbal na plovárně“, pro rekreační sport;
- Udržování a drobné opravy hřišť venkovní posilovna Monako a Trpišov, fit – park na plovárně, hřiště na plážový volejbal na plovárně, sportoviště pro děti a mládež u základní školy
- Udržování a rozvoj plovárny Slatiňany

Cíle a záměry ve výstavbě a rekonstrukci sportovních zařízení

Pro rozvoj organizovaného i neorganizovaného sportu v Slatiňanech je nutno každoročně z prostředků města resp. veřejných prostředků investovat jednak do:

1. Vytváření nových sportovišť, která budou vhodně doplňovat stávající sportovní zařízení;
2. Rekonstrukce sportovních zařízení. Modernizací zlepšit možnosti využití těchto zařízení;
3. Oprav a rekonstrukce existujících sportovních zařízení (zejména atletický ovál, plovárna a sportovní hala).

Z hlediska účelu využití lze cíle rozdělit na:

- a) Stavby pro organizovanou tělovýchovu;
- b) Stavby pro rekreační sporty;
- c) Stavby pro školní tělovýchovu.



Úkolem ředitelů škol a Komise sportovní bude sladit optimální využití, aby sportovní zařízení byla k dispozici jak organizovaným sportovcům, tak i pro rekreační sport a školní mládež.

Přehled potřebných investičních akcí:

Plovárna Slatiňany

- rekonstrukce strojové části a technologie plovárny
- nové brouzdaliště s herními prvky
- rekonstrukce bazénu

Fit – park na plovárně

- běžná údržba v souladu s prováděnými revizemi

Stadion

- rozměry - hlavní hřiště – 105x70 m, atletický ovál (škvára) 400 m
- využití - atletika, odbíjená, kopaná
- přebudování atletického oválu 8x6 a přilehlých sportovišť na tartanový povrch

Sportoviště pro děti a mládež u základní školy

- běžná údržba v souladu s prováděnými revizemi

Hřiště na plážový volejbal na plovárně

- běžná údržba v souladu s prováděnými revizemi

Venkovní posilovna Monako

- běžná údržba v souladu s prováděnými revizemi

Venkovní hřiště Trpišov

- běžná údržba v souladu s prováděnými revizemi

Po převodu zbývajících nemovitých majetků do vlastnictví města ze strany Spartaku bude nutné v nejbližší době postupně realizovat také rekonstrukci sportovní haly, jejichž stavebně-technický stav je již dožilý a provoz budovy je velmi energeticky náročný.

Nutná je obměna stavebních prvků, a to zejména okenních výplní, zateplení obvodového pláště budovy, modernizace vytápění včetně nové otopné soustavy s cílem realizace úspor energií. Dále je nutné rekonstruovat zejména dožilé sociální zařízení a umývárny, elektroinstalaci a podlahové krytiny v tělocvičnách. Stavební práce lze rozdělit etapovitě dle možnosti zdrojů financování, a to na stavební práce za účelem snížení energetické náročnosti budovy a dále stavební práce za účelem vylepšení a modernizaci sportovního zařízení.



2.5 Životní prostředí

2.5.1 Geologie a geomorfologie

Z hlediska geomorfologického patří Slatiňany a jim náležející další katastrální území Škrovád, Kunčičky a Trpišovice do více geomorfologických jednotek. Severní část území patří geomorfologicky do soustavy České tabule a podsoustavy Východočeské tabule. Tato severní část území se pak řadí do celku Svitavská pahorkatina, podcelku Chrudimská tabule a okrsku Heřmanoměstecké tabule na straně západní a Hrochovotýnecké tabule na straně východní. Jižní část území patří geomorfologicky do soustavy Česko-moravské a podsoustavy Českomoravské vrchoviny. Tato jižní část území se pak řadí do celku Železné hory, podcelku Sečská vrchovina a okrsku Kameničská vrchovina na straně západní a Skutečská pahorkatina na straně východní. Řešené území leží v nadmořské výšce od 260 do 390 m n. m. Krajinný reliéf je mírně zvlněný se stoupající nadmořskou výškou jižním směrem. V západní části řešeného území se nachází křemencový vrch Hůra (391 m) s dominantním uceleným komplexem lesů, které pokračují dále k jihu až do Slavické obory. Území náleží do povodí řeky Chrudimky, která protéká územím od jihu k severu.

Z geologického hlediska v jižní části území převládají horniny paleozoika – granit u Trpišovic, metamorfované křemence – celý kopec Hůra a metamorfované horniny krystalinika. Severní část území je tvořena křemencovými pískovci, písčitymi slínovci, místy opukou, vápnitými a křemitými jílovci. Severní a východní část je s kvarterním pokryvem štěrku, hlín a směrem na Orel se zbytky slatin.

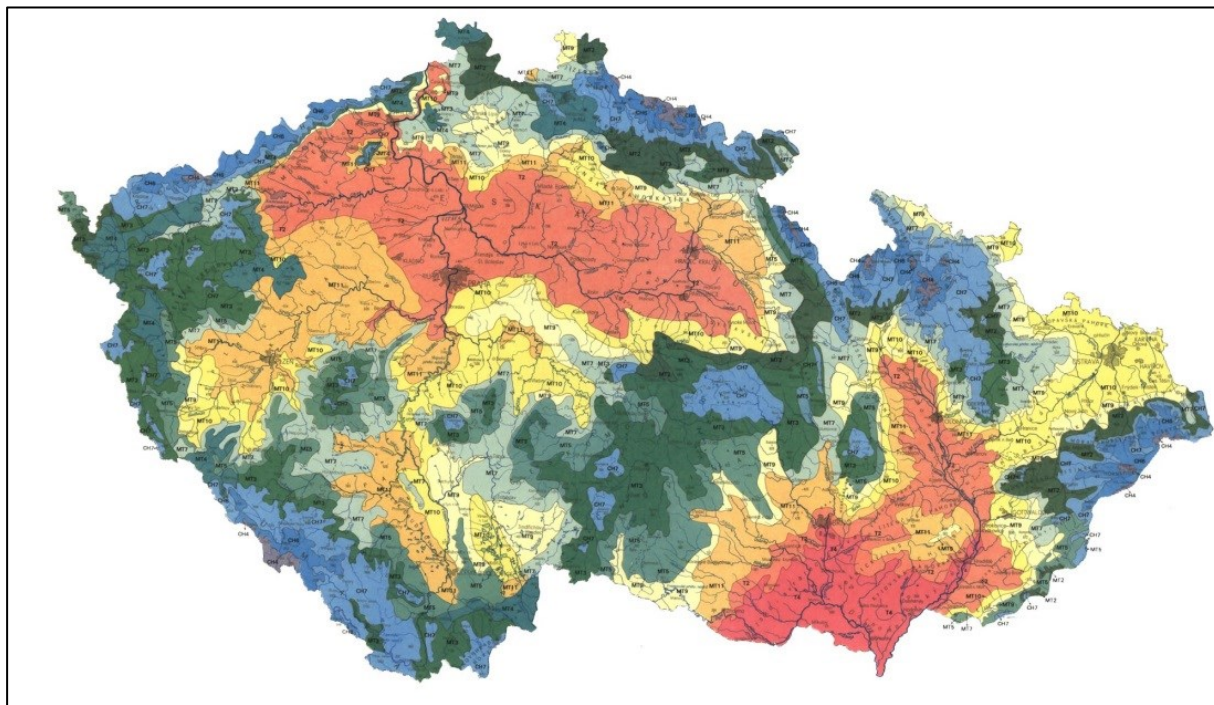
Poznámka:

Geomorfologická poloha města v kotlině u řeky (s výjimkou místních částí Kunčičky a Trpišovic) vede k inverzním situacím, kdy v topné sezóně dochází ke koncentraci zplodin hoření v ovzduší.



2.5.2 Klima a vodstvo

Podle Quittovy klimatické klasifikace leží řešené území na přechodu teplé oblasti T2 a mírně teplé oblasti MT10.



TEPLÁ		MÍRNĚ TEPLÁ								CHLADNÁ		
T2	T4	MT2	MT3	MT4	MT5	MT7	MT9	MT10	MT11	CH4	CH6	CH7
oranžová	červená	khaki	tmavě zelená	olivová	zelená	světle zelená	světle žlutá	žlutá	okrová	šedá	modrá	světle modrá

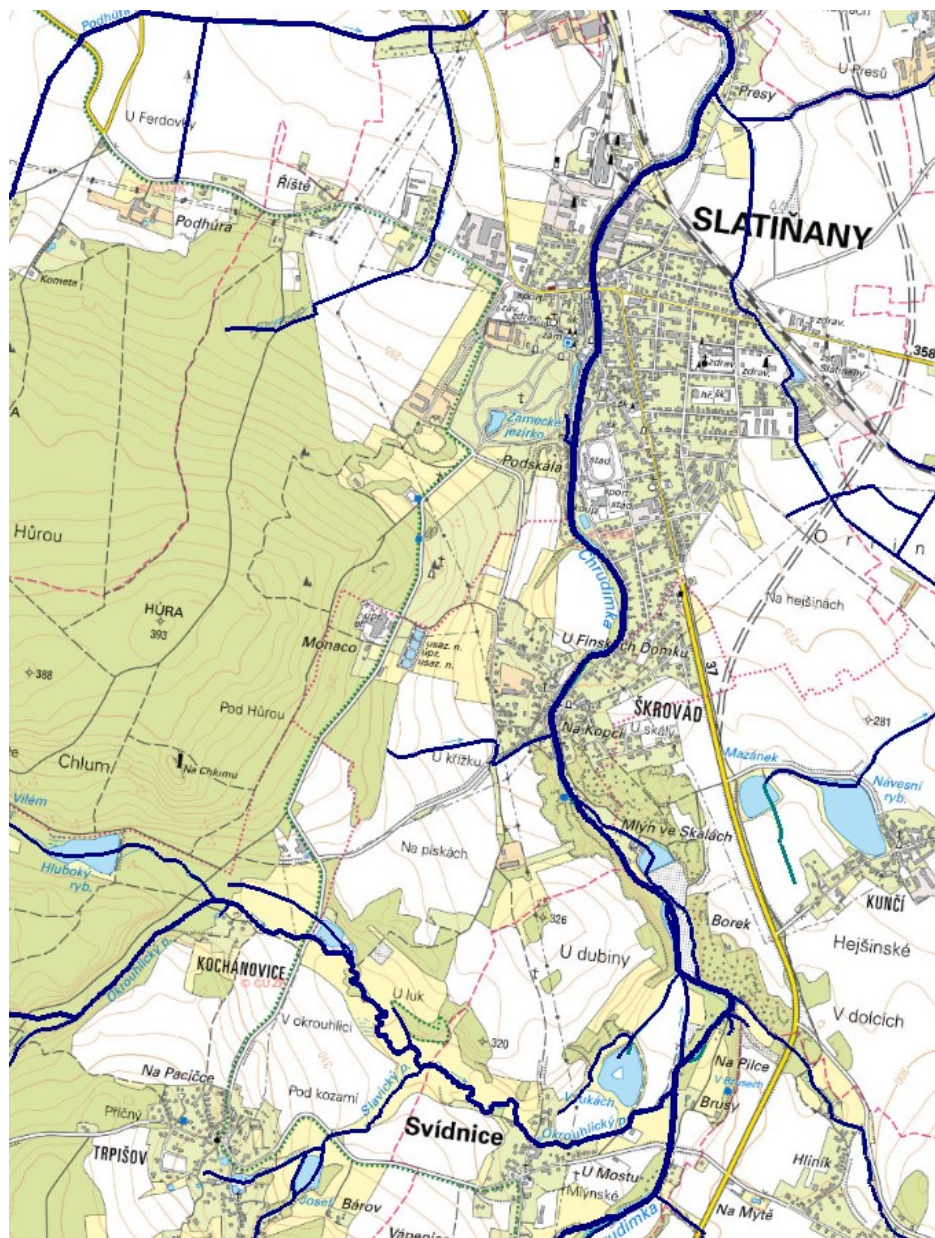
Obrázek - mapa klimatických oblastí ČR

Vodní tok Chrudimka je vodárenským tokem, protéká územím od jihu k severu, ve Slatiňanech v měřicím profilu Povodí Labe má průměrný roční průtok $3,09 \text{ m}^3 \cdot \text{s}^{-1}$ a přísluší jí povodí $308,79 \text{ km}^2$ s průměrnou srážkou 740 mm . Průtokové poměry jsou ovlivňovány vodními díly Seč a Křižanovice.

Jihozápadní část území je odvodňována Okrouhlickým potokem, který tvoří katastrální hranici a ústí zleva do Chrudimky u samoty Brusy. Do Okrouhlického potoku je zaústěn Slavický potok. Tyto vodní toky mají většinou přirozený charakter. Zbytek území odvodňují bezejmenné vodní toky a odvodňovací kanály.

Severozápadně od místní části Kunčí jsou rybníky Mazánek a Návesní. V území místní části Trpišov se nachází několik malých vodních ploch Nový, Horní a Dolní rybník, a vodní plocha na návsi. Východně na Slavickém potoce je rybník „Josef“. Jižně na Slavickém potoce jsou dva bezejmenné rybníky. Na pravostranném bezejmenném přítoku Okrouhlického potoka je v lesním porostu také bezejmenný rybník. Severozápadně od Kochánovic na levostranném přítoku Okrouhlického potoka jsou rybníky Hluboký, Vilém, Perný a Čabrousek.

V zastavěné části obce Slatiňany se nachází koupaliště a menší vodní plocha u nádraží ČD. Jižně od Škrovádu je rybník u Mlýna ve Skalách.



Obrázek – mapa vodních toků na území obce Slatiňany, zdroj: heis.vuv.cz



2.5.3 Zemědělství a lesnictví

Dle Zásad územního rozvoje Pardubického kraje leží Slatiňany v oblasti krajinného rázu 2 Východočeská tabule: Chrudim – Vysoké Mýto a 13 Českomoravská vrchovina – Železné hory – 13/04 KC Železné hory, charakterizované krajinným typem krajiny lesní, lesozemědělské, zemědělské a sídelní, s překryvnou funkcí krajiny s předpokládanou vyšší mírou urbanizace.

Krajina lesní se v řešeném území nachází v jihozápadní části území s dominantním uceleným komplexem lesů Hůra, který dále pokračuje k jihu až do Slavické obory a odpovídá následujícím charakteristikám:

- a) lidskými zásahy méně pozměněný krajinný typ,
- b) lesní porosty zaujímají více než 70 % plochy (nelesní enklávy v podobě sídel, zemědělských ploch apod. tvoří menší, izolované a lesem zpravidla zcela obklopené plochy),
- c) minimální velikost segmentu 800 ha, při výjimečnosti reliéfu (výrazný svah apod.) jsou zařazeny i menší segmenty,
- d) pohledový charakter uzavřený.

Krajina lesozemědělská se nachází v jihovýchodní části řešeného území a odpovídá následujícím charakteristikám:

- a) přechodový typ mezi krajinou lesní a zemědělskou,
- b) krajinná matrice tvořena mozaikou lesních a zemědělských ploch, jejich vzájemný poměr je lokálně velmi proměnný, celkově však vyvážený,
- c) naprostá většina lesů intenzivně hospodářsky využívána s převahou stanovištně nepůvodních druhů jehličnanů,
- d) charakter převážně polootevřený,
- e) převažují středně až méně úrodné krajiny, v krajinách úrodných signalizuje výjimečné typy dramatických reliéfů nebo plochy ovlivněné vodou.

Krajina zemědělská se nachází ve východní a západní části řešeného území a odpovídá následujícím charakteristikám:

- a) výrazná dominance kulturních biotopů (pole, louky, pastviny, ovocné sady, vinice, chmelnice, vesnická sídla),
- b) kompaktní tvar segmentu o minimální výměře 10 km²,
- c) reliéf nížin a úvalů,
- d) zalesněné plochy ojedinělé (do 10 % území),
- e) bezlesí – otevřený charakter,
- f) často narušována nevhodně situovanými stavbami (rozsáhlé areály zemědělských závodů apod.).

Krajina sídelní se nachází ve střední a severní části řešeného území a odpovídá následujícím charakteristikám:

- a) člověkem nejintenzivněji ovlivněný typ krajiny,
- b) plošné rozsáhlejší sídelní jednotky,



c) převládá funkční typ ploch pro městský typ bydlení a průmyslovou výrobu.

Katastrální území obce Slatiňany je nejvíce pokryto plochami zemědělského půdního fondu, který tvoří 51 % celkové plochy obce. V této rozloze převažuje orná půda (647 ha) nad trvalými travními porosty (66 ha), zahradami (68 ha) a ovocnými sady (23 ha). Lesní pozemky tvoří 33 % katastrálního území obce.

Informace z katastrálních území – statistické údaje

(https://www.cuzk.cz/Dokument.aspx?AKCE=META:SESTAVA:MDR002_XSLT:WEBCU_ZK_ID:*)

Katastrální území	Slatiňany [ha]	Škrovád [ha]	Trpišov [ha]	Kunčí [ha]	Celkem [ha]	Celkem [%]
Orná půda	247,2759	96,5941	116,2275	187,0204	647,1179	41 %
TTP	21,1789	6,2948	36,0458	2,3908	65,9103	4 %
Zahrady	39,2335	10,9788	12,2350	5,5811	68,0284	4 %
Sady	16,4851	3,1746	1,8481	1,0156	22,5234	1 %
Lesy	225,2711	30,8691	235,8836	17,4186	509,4424	33 %
Ostatní plochy	152,0874	31,8825	33,9326	29,5871	247,4896	16 %
Celkem	701,5319	179,7939	436,1726	243,0136	1560,512	100 %



Lesní hospodářství je v posledních letech zasaženo řadou abiotických a biotických faktorů. Vítr škodí jen v extrémní síle, kdy byly v roce 2007 zasaženy velké lesní plochy orkáнем Kyrill. Sníh v poslední době působí pouze ojedinělé zlomy a vývraty.



Projevuje se kůrovcová kalamita zvýšeným výskytem a škodami způsobenými lýkožroutem smrkovým. Klikoroh je v základním stavu. Některé části starších porostů jsou napadeny václavkou.

Poznámka:

Zemědělství a lesnictví utváří zajímavou krajinnou mozaiku rozdělenou řekou Chrudimkou. Na pravém břehu je převaha orné půdy, levému břehu dominují lesy se sady a loukami. Lesnictví je v posledních letech zasažené kůrovcovou kalamitou a poklesem vláhy ve srážkově deficitním období roku. Výsledkem jsou nastupující holiny vystavené přímému slunečnímu úpalu. Mateční horniny vystupují k povrchu terénu a jsou překryty malou vrstvou hlíny. Tato situace tak vede k ohrožení území vodní erozí. Je nezbytné přijmout taková opatření, která povedou k náhradě smrkových monokultur smíšenými porosty. Převahu by měla mít přirozená obnova. Zvláštní pozornost si vyžádá i rychlost zalesňování holin a předpěstební příprava území, způsoby využití potěžebních zbytků.



2.5.4 Jakost a zdroje vod

Slatiňany včetně místních částí Škrovád, Kunčí a Trpišov jsou zásobovány pitnou vodou z vodovodu pro veřejnou potřebu, který je součástí Skupinového vodovodu Chrudim. Centrum této vodovodní skupiny tvoří úpravná vody Slatiňany – Monaco a zdroje podzemní vody v Podlažicích. Pro úpravnu vody Monaco s výkonem 350 l.s^{-1} je odebírána surová povrchová voda gravitačně z nádrže Křižanovice přes elektrárenský přivaděč v Práčově. Alternativně je možný odběr z nádrže Práčov pomocí čerpací stanice o výkonu až 300 l.s^{-1} . Upravená pitná voda je gravitačně odváděna do vodojemu Slatiňany. Do vodojemu Slatiňany je také zaústěn výtlačný řad z čerpací stanice Podlažice (240 l.s^{-1}). Odtud je pitná voda odváděna zásobním vodovodem do spotřebišť. Zdroj: [VAK CR](#)

Poznámka:

Vodárenská soustava kombinuje podzemní a povrchové zdroje vody. Skupinový vodovod Chrudim zásobuje pitnou vodou nejenom Slatiňany, ale obce a města v širokém okolí. Úpravná vody Monaco prošla v minulých letech modernizací. Kapacita úpravny vody a technický stav vodárenské soustavy odpovídají potřebám, a to i ve vztahu k budoucímu rozvoji spotřebišť.



2.5.5 Protipovodňová opatření

Na území obce Slatiňany lze předpokládat potenciální možnost vzniku všech druhů přirozených povodní, avšak s rozdílnou pravděpodobností vzniku jednotlivých typů. Přirozenou povodní z déletrvajících regionálních srážek mohou být zasaženy všechny toky, avšak riziko je vyšší u významnějších vodních toků. Na většině drobných vodních toků a v horních povodích větších toků může dojít k povodni především vlivem lokálních přívalových srážek velké intenzity a kratšího trvání, zejména v letním bouřkovém období. Při intenzivních lokálních srážkách jsou některé části obce ohrožovány splachy z polí.

Na území obce Slatiňany je stanovené záplavové území a vymezená aktivní zóna vodního toku Chrudimka. (Krajský úřad Pardubického kraje, opatření obecné povahy čj. KrÚ 51891/2016 ze dne 12. 7. 2016.) Záplavové území je vymezené upraveným korytem vodního toku a jeho nejbližším okolím při průtocích Q_{100} .

Pro potřeby protipovodňových opatření má Město Slatiňany zpracovaný povodňový plán, který je k nahlédnutí na webových stránkách obce.

Protipovodňovou ochranou a hospodaření se srážkovými vodami na území obce Slatiňany se v minulosti zabývaly dvě studie, a to v lokalitě Třešňovka (KULIČ, Jiří: *Slatiňany: odvodnění lokality Třešňovka*. Studie, PROAGRO, s.r.o., Pardubice, 2010) a v území Trpišov, Škrovád (FILIP, Jiří a Pavel Novák: *Studie odtokových poměrů Trpišov – Škrovád*. Studie, GEOVAP, spol. s. r.o., Pardubice, 2011).

Poznámka:

Povodňovou situaci na Chrudimce ovlivňuje zejména soustava vodních děl Práčov, Křižanovice, Seč. Tyto vodní nádrže mají významný vliv na transformaci povodňových vln s možností úpravy regulovaného odtoku povrchových vod do území níže po toku a eliminaci povodňového ohrožení.

Při přívalových srážkách dochází ke soustředěnému odtoku povrchových vod z Vrchlického návrší k Výmolu ve Slatiňanech. Zde byla v minulosti navrhovaná protipovodňová opatření (Kulič, 2010), která nebyla provedena. V létě 2020 zde byla poslední povodňová škoda, kdy velká voda vzala nově rekonstruovanou komunikaci.

Bleskové povodně jsou problematické v Trpišově, kde není vybudovaná dešťová kanalizace. Kapacita odvodňovacích zařízení je omezená a mohou vznikat lokální povodně s ohrožením jednotlivých nemovitostí.



2.5.6 Nerostné bohatství

Ve správním území obce Slatiňany (k. ú. Slatiňany, Škrovád, Kunčí, Trpišov) se nenachází žádná evidovaná ložiska nerostných surovin.

Mezi geologické zajímavosti patří bývalé lomy na jižním okraj Škrovádu na obou březích Chrudimky. Těžil se zde tzv. škrovádský pískovec okrové a nazelenalé barvy. Lámalo se zde přinejmenším už od 16. století, ve větším rozsahu od r. 1756 a v r. 1947 zde bylo asi 10 lomů. Zdroj: http://dekoracni-kameny.geology.cz/dklom_cz.pl?tt_p=&idlom_30061

Dle mapového serveru České geologické služby se na louce nad lomy na levém břehu Chrudimky nachází prognózní zdroj cementářské korekční sialitické suroviny ([online]. [cit. 2020-10-31]. Dostupné z: <https://mapy.geology.cz/suris/>).

Česká geologická služba na svém webu dále uvádí na území obce Slatiňany dvě poddolovaná území ([online]. [cit. 2020-10-31]. Dostupné z: https://mapy.geology.cz/dulni_dila_poddolovani/):

- 3256 Trpišov – Okrouhlický potok, surovina pyrit, stáří: do 19. století, ojedinělý rozsah,
- 3290 Lukavice, surovina pyrit, stáří před i po 1945, do řešeného území zasahuje pouze okrajově.

Poznámka:

V minulosti byl škrovádský pískovec využíván pro občanské i veřejné stavby. Použitý byl i k regulaci Chrudimky.

Dnes již opuštěné lomy kolem Škrovádu jsou atraktivním terénem pro skalní lezení.



2.5.7 Ochrana ovzduší

Významní znečišťovatelé se na katastrech obce nenacházejí. V oblasti je ovzduší všeobecně hodnoceno jako dobré.

Imisní limity stanovuje zákon č. 201/2012 Sb., o ochraně ovzduší, ve znění pozdějších předpisů, a vyhláška č. 330/2012 Sb., o způsobu posuzování a vyhodnocení úrovně znečištění, rozsahu informování veřejnosti o úrovni znečištění a při smogových situacích, ve znění pozdějších předpisů.

V minulých letech proběhla plynofikace obce, což přispělo ke snížení vypouštění škodlivých látek do ovzduší.

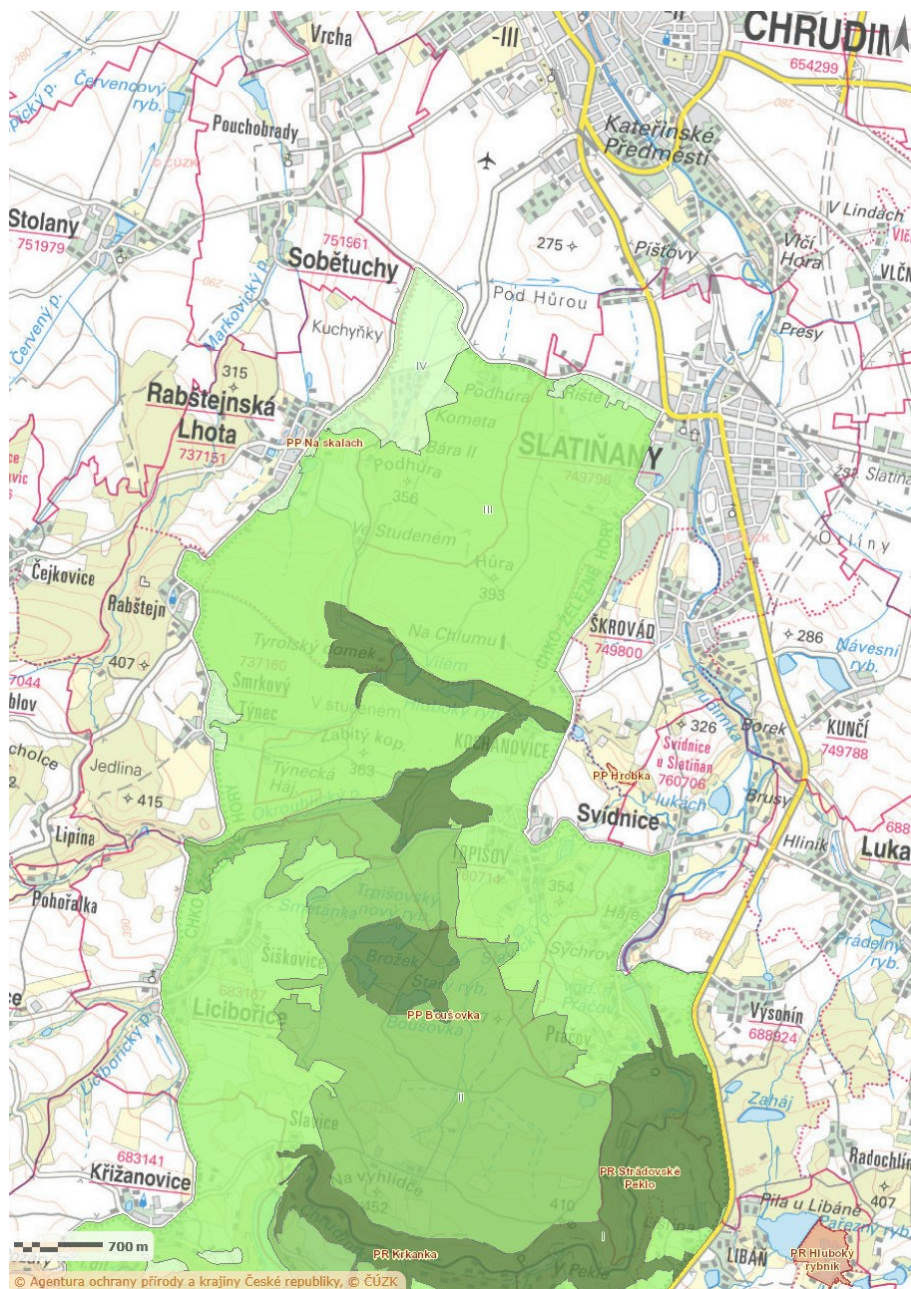
Poznámka:

I přes značné zlepšení kvality ovzduší po plynofikace obce, je situace neuspokojivá. Geomorfologická poloha města v kotlině u řeky (s výjimkou místních částí Kunčí a Trpišov) vede k inverzním situacím, kdy v topné sezóně dochází ke koncentraci zplodin hoření v ovzduší. Jedná se o lokální zdroje jednotlivých nemovitostí, které však mají negativní vliv v širokém okolí.



2.5.8 Ochrana přírody

Jihozápadní část území náleží do **Chráněné krajinné oblasti Železné hory**, hranici tvoří silnice Slatiňany – Trpišov – Svidnice.



Obrázek – mapa zonace CHKO Železné hory v okolí obce Slatiňany, nejtmaší odstín je I. zóna, nejsvětější IV. Zóna, Zdroj: <http://webgis.nature.cz/mapomat/>

Natura 2000

Natura 2000 je soustava lokalit chránících ohrožené druhy rostlin, živočichů a přírodní stanoviště na území Evropské unie. Jedná se o území vyhlášená na základě dvou nejdůležitějších právních předpisů na ochranu přírody v EU: směrnice o ochraně volně žijících ptáků a směrnice o ochraně přírodních stanovišť, volně žijících živočichů a plně rostoucích rostlin (směrnice o stanovištích).



Mezi evropsky významné lokality patří Kochánovické rybníky a tůň (kód CZ0533696)

Dalšími prvky ochrany přírody jsou prvky územního systému ekologické stability (ÚSES).

Podle Zásad územního rozvoje Pardubického kraje se na území obce Slatiňany Slatiňan nachází. Zdroj: http://195.113.178.19/html/hv-map2/PAKR?MAP=us&TMPL=HVMAP_MAIN&lon=15.8142828&lat=49.9257153&scale=15120

- regionální biokoridor RK 1344 Presy – Slavická obora,
- regionální biocentrum RC 912 Presy.

Prvky lokálního významu jsou lokální biokoridory č. LBK 7 Okrouhlický potok, LBK 12 potok Podhůra, LBK 15 Slavický potok, LBK 17 Hůra a lokální biocentra č. LBC 4 Zámecký park, LBC 5 U Chrudimky, LBC 6 Skály nad Chrudimkou, LBC 8 Hrobka, LBC 9 Kochánovický luh, LBC 10 Údolí Okrouhlického potoka, LBC 11 Nad soutokem, LBC 13 Kochánovické rybníky, LBC 14 Ve Studeném, LBC 16 Podhůra a LBC 18 rybníky Mazánek a Návesní.

Na jižním okraji katastrálního území Škrovád (mimo CHKO Železné hory) se nachází maloplošné zvláště chráněné území **přírodní památka Hrobka**. Jde o zarůstající lesostepní stráň nad Okrouhlickým potokem s předmětem ochrany suchomilné teplomilné květeny.

Krajinná památková zóna Slatiňansko – Slavicko

Území Slatiňansko – Slavického areálu bylo vyhlášeno památkovou zónou dne 1. 7. 1996. S ohledem na účel vyhlášení, směřující k zajištění ochrany částí krajinného celku a historického prostředí, je tato památková zóna nazývána krajinnou památkovou zónou. Celé katastrální území Trpišov a část katastrálního území Slatiňany a Škrovád se nachází na území Krajinné památkové zóny Slatiňansko – Slavicko.

Krajinná památková zóna je členěna na tři památkové a krajínovorné stupně:

1. stupeň tvoří Architektonický soubor – zámek s parkem anglického stylu s rozlohou cca 16 ha.
2. stupeň tvoří Přírodně krajinářský prvek – propojení architektonického souboru s 3. stupněm pomocí skladebných krajínovorných prvků zóny (Vrchlického sady, Kočičí Hrádek, Švýčárna, Mariánská Vyhlídka, Tyrolský domek, vrch Hůra, Vilemínina Vyhlídka, kaskády lesních rybníků, romantické údolí Chrudimky se skalními výstupy, atd.).
3. stupeň tvoří Slavická obora – zvěř (jelení, srnčí, mufloní) s introdukcí cizokrajních dřevin (ze Severní Ameriky). Slavická obora zasahuje do území jen malou částí.

Obec Slatiňany se nachází na území národního **geoparku Železné hory**.



Poznámka:

Slatiňany jsou vstupní bránou do Železných hor od severu. Cenné přírodní a krajinné území je vyhledávaným turistickým cílem. Okolní lesy spolu s hřebčínem, zámekem a přilehlým parkem a Rekreačními lesy Podhůra jsou atraktivním cílem pro rodiče s dětmi a aktivní sportovce, stejně jako pro milovníky historie či koní.

Tato skutečnost vytváří neúměrný tlak na krajinu. Problematické je zejména parkování návštěvníků, velký pohyb návštěvníků i mimo turistické stezky. Ztráta klidných a bezpečných míst pro úkryt a rozmnožování volně žijících živočichů. Omezená je i možnost bezpečného výkonu myslivosti, zejména zdravotní odstřel a regulace škodné zvěře.



2.5.9 Veřejná zeleň

Veřejná zeleň je situována především v západní části města v návaznosti na řeku Chrudimku a její břehové porosty.

Chrudimka je páteří osou jak městské, tak krajinné zeleně. Tok plní v území funkci regionálního biokoridoru s vloženými biocentry. Právě tato biocentra, rozmístěná v odpovídajících prostorových parametrech, plní nejen ekologické, ale i krajinářské a rekreační funkce.

Podél vodního toku je několik navazujících ploch veřejné zeleně. Jedná se zejména o Smetanovo nábřeží, Staré náměstí a parčík na levém břehu řeky s památníkem obětem 2. světové války v ulici Vrchlického.

Významnou plochou veřejné zeleně ve městě je park Jaromíra Johna před budovou základní školy s památníkem obětem 1. světové války.

Významnější vzrostlá zeleň se nachází na hřbitově (lípy, jasany) v ulici Schmoranzova, dále před budovou sokolovny (lípy) v ulici Tyršova, u nádraží ČD a u vodní plochy v ulici Nádražní, na zahradě mateřské školy v ulici Švermova (lípy). Sportovní areál má vzrostlá stromořadí po obvodu (lípy, břízy). Ve městě se nachází také uliční stromořadí. Příkladem jsou lípy podél hřbitovní zdi v ulici Schmoranzova, stromořadí javorů v ulici T. G. Masaryka nebo v ulici Vítězství.

Významné plochy krajinné zeleně v návaznosti města

Komplex rekreačních lesů Podhůra – komplex lesů nacházejících se v trojúhelníku mezi Chrudimí, Slatiňany a Rabštejnskou Lhotou, v majetku Lesů České republiky, s.p., Města Slatiňany a Města Chrudim. Území bylo rozhodnutím Krajského úřadu Pardubického kraje převedeno do kategorie lesů zvláštního určení – lesy příměstské a lesy se zvýšenou rekreační funkcí.

Vrchlického sady – rozlehlé ovocné sady, založené ve druhé polovině 19. století, se nachází na svažitéch jihovýchodně orientovaných svazích pod rekreačním komplexem lesů Podhůra a navazují na Zámecký park. Společně tvoří jedinečný komplex s vysokým rekreačním potenciálem, součást Krajinné památkové zóny Slatiňansko – Slavicko. Ve vrcholové partii jsou umístěny památkově chráněné objekty – boží muka a pamětní deska Jaroslava Vrchlického.

Zámecký park – přírodně-krajinářský prvek, založený počátkem minulého století na ploše 16 ha, s druhou nejbohatší sbírkou dřevin ve východních Čechách. Zámecký park anglického typu prošel v posledních letech rozsáhlou obnovou v původním stylu.

Alej Kaštanka – nachází se na jihozápadním okraji Slatiňan a tvoří historicky významnou dominantu v rozsáhlém zámeckém areálu a areálu hřebčína Slatiňany. Alej začíná u vjezdu do hřebčína, vede podél zámeckého parku po „klapačku“ a dále mezi pastvinami k vodojemu Slatiňany. V aleji je zastoupen především jírovec maďal. Alej v současné době prochází obnovou.



Poznámka:

Veřejná zeleň má ve městě a jeho okolí nezastupitelnou úlohu. V minulosti byla provedená revitalizace a údržba Vrchlického návrší, rekonstrukce zámeckého parku. Pokračuje revitalizace Kaštanky.

I přes tyto významné úspěchy je nezbytné pokračovat v další péči o veřejnou zeleň.

Z nejvýznamnějších to je zejména dokončení revitalizace Kaštanky, revitalizace sadu Třešňovka, návrh doprovodné zeleně v ulici T. G. Masaryka ve Slatiňanech, jako součást úpravy uličního prostoru. Dále postupná obnova uličních stromořadí.



2.5.10 Odpady

Nakládání s komunálními odpady a odpady podobnými odpadu komunálnímu vznikajícími na území města Slatiňany probíhá podle systému shromažďování, sběru, přepravy, třídění, využívání a odstraňování komunálních odpadů, daného obecně závaznou vyhláškou města a uzavřenými smlouvami ve věci tohoto zajištění. Tento systém nakládání s odpady je závazný nejen pro občany města Slatiňany, ale i pro právnické a fyzické osoby oprávněné k podnikání, které se do systému zapojily na základě smlouvy uzavřené s Městem Slatiňany.

System tříděného odpadu – pro tříděný odpad jsou ve městě rozmístěny kontejnery na papír, sklo barevné i bílé, plasty, kovy, textil, atd. Dále je zavedena služba „dům od domu“, tj. plasty společně s nápojovými kartony (tetrapaky) je možné ukládat do sběrných pytlů o objemu 120 l, které jsou označeny štítky s čárovým kódem. Tyto pytle jsou odváženy přímo od domu stejným způsobem jako směsný komunální odpad.

Sběrný dvůr je umístěný u nádraží ČD v areálu společnosti Recycling – kovové odpady a.s. Sběrný dvůr slouží k odkládání vybraných druhů odpadů a vyřazených elektrických a elektronických zařízení. Do sběrného dvora mohou odkládat odpady fyzické osoby s trvalým pobytem na území města Slatiňany a místních částí Škrovád, Kunčí a Trpišov a dále fyzické osoby vlastníci na území města Slatiňany včetně místních částí stavby určené nebo sloužící k individuální rekreaci.

Kompostárna Slatiňany byla vybudována v roce 2015 v rámci projektu OPŽP. Na kompostárnu je možné ukládat čerstvě posečenou trávu, listí, pořezy keřů a větví, piliny, hobliny, kůru, kuchyňské zbytky rostlinného původu, popel ze dřeva, ornici a výkopovou zeminu bez kamení. Současná kapacity obecní kompostárny je 150 t.rok⁻¹.

Zneškodňování odpadních vod

V současné době jsou odpadní vody z částí Slatiňany, Škrovád a Trpišov odváděné kanalizací pro veřejnou potřebu na centrální čistírnu odpadních vod v Chrudimi.

V místní části Kunčí je likvidace odpadních vod realizována individuálně u jednotlivých nemovitostí. V přípravě je výstavba kanalizace pro veřejnou potřebu s napojením na kanalizační systém ve Slatiňanech.

Některé nemovitosti v okrajových částech obce Slatiňany a objekty pro individuální rekreaci mimo dosah kanalizace pro veřejnou potřebu realizují likvidaci odpadních vod individuálně.

Poznámka:

Hlavními tématy nakládání s odpady ve Slatiňanech jsou sběrný dvůr a kompostárna.

Sběrný dvůr má ve Slatiňanech dlouholetou tradici a nezastupitelný význam při likvidaci odpadů vznikajících na území města. Nevýhodou je skutečnost, že sběrný dvůr vlastní a provozuje soukromá společnost. Město je tak vystaveno tlaku na zvyšování ceny za ukládaný odpad bez možnosti aktivní regulace. Omezené jsou i podmínky konkurence. Město doposud



nemá k dispozici účinný nástroj, kterým by mohlo čelit narůstající ceně a nevýhodným smluvním podmínkám.

Zřízení kompostárny významným způsobem ulehčilo majitelům zahrad likvidaci biologického odpadu. Biologicky rozložitelný odpad (tráva, větve) je možné odvážet na kompostárnu nad Škrovádem. Místo pro ukládání odpadu není oplocené a není stanovená provozní doba pro ukládání odpadu.

Zřízení kompostárny s sebou přineslo i několik negativních skutečností. Jedná se zejména o víkendový a sezónní nárůst dopravy na příjezdových trasách ke kompostárně (tím trpí zejména Škrovád) a nekontrolované množství a kvalita ukládaných odpadů. Nežádka jsou zde ukládané odpady přímo v plastových pytlích, popř. jsou tyto vysypané plastové pytle shromažďované poblíž vjezdu do oploceného areálu manipulační plochy kompostárny. I přes snahu obsluhy jsou plasty mělněny, zapravovány do kompostovaného substrátu a následně zavlékány do volné krajiny jako příměs kompostu. Obdobně je tomu při větších poryvech větru, kdy jsou plastové obaly rozfoukány do širokého okolí.



2.5.11 Staré ekologické zátěže

Za starou ekologickou zátěž považujeme závažnou kontaminaci horninového prostředí, podzemních a povrchových vod, ke které došlo nevhodným nakládáním s nebezpečnými látkami v minulosti (zejména se jedná např. o ropné látky, pesticidy, PCB, chlorované a aromatické uhlovodíky, těžké kovy, apod.).

Kontaminovaná místa mohou být rozmanitého charakteru – může se jednat o skládky odpadů, průmyslové a zemědělské areály, drobné provozovny, nezabezpečené sklady nebezpečných látek, bývalé vojenské základny, území postižená těžbou nerostných surovin nebo opuštěná a uzavřená úložiště těžebních odpadů představují závažná rizika.

Na území obce Slatiňany byl v minulosti realizovaný průzkum starých ekologických zátěží ve významných podnicích a u potenciálních zdrojů znečištění. Staré ekologické zátěže byly sanované a v některých lokalitách probíhá dlouhodobý monitoring.

Staré ekologické zátěže na území obce Slatiňany

(https://www.sekm.cz/portal/areasource/map_search_public/):

- strojírna Potůček,
- OQEMA, s.r.o., Centrální sklad Slatiňany
- skládka Vinička (Kunčí)
- skládka V dolcích (na hranici k.ú. Kunčí a Lukavice)



2.6 Správa obce

2.6.2 Hospodaření a majetek obce

Majetek města Slatiňany

Vlastnictví majetku patří k základním předpokladům fungování a existence města Slatiňany. Město Slatiňany majetek využívá především k plnění funkcí a úkolů města. Mezi tyto funkce a úkoly se řadí péče o všestranný rozvoj území a potřeby občanů. Především se jedná o funkci uspokojování potřeb bydlení, výchovy a vzdělávání, celkového kulturního rozvoje nebo ochrany veřejného pořádku.

Město Slatiňany vede evidenci majetku v účetnictví a v majetkovém programu od společnosti GORDIC spol. s r.o. nazvaný „EMA“, kde zaznamenává přírůstky a úbytky majetku v průběhu účetního roku. Evidence je důležitá především kvůli rozsáhlosti a složení majetku města. Pro město je důležité vědět, jaký majetek vlastní, kde se tento majetek nachází, v jakém je stavu a kdo o něj pečuje. Evidence slouží jako jeden z důležitých kroků před provedením každoroční inventarizace majetku.

Rozdělení majetku města Slatiňany

Majetek města Slatiňany je z účetního hlediska v rozvaze města rozdělen na **aktiva a pasiva**.

Aktiva města tvoří stálá a oběžná aktiva. Do stálých aktiv řadíme dlouhodobý hmotný majetek, nehmotný a finanční majetek. Oběžná aktiva tvoří zásoby, pohledávky, krátkodobý finanční majetek a prostředky rozpočtového hospodaření.

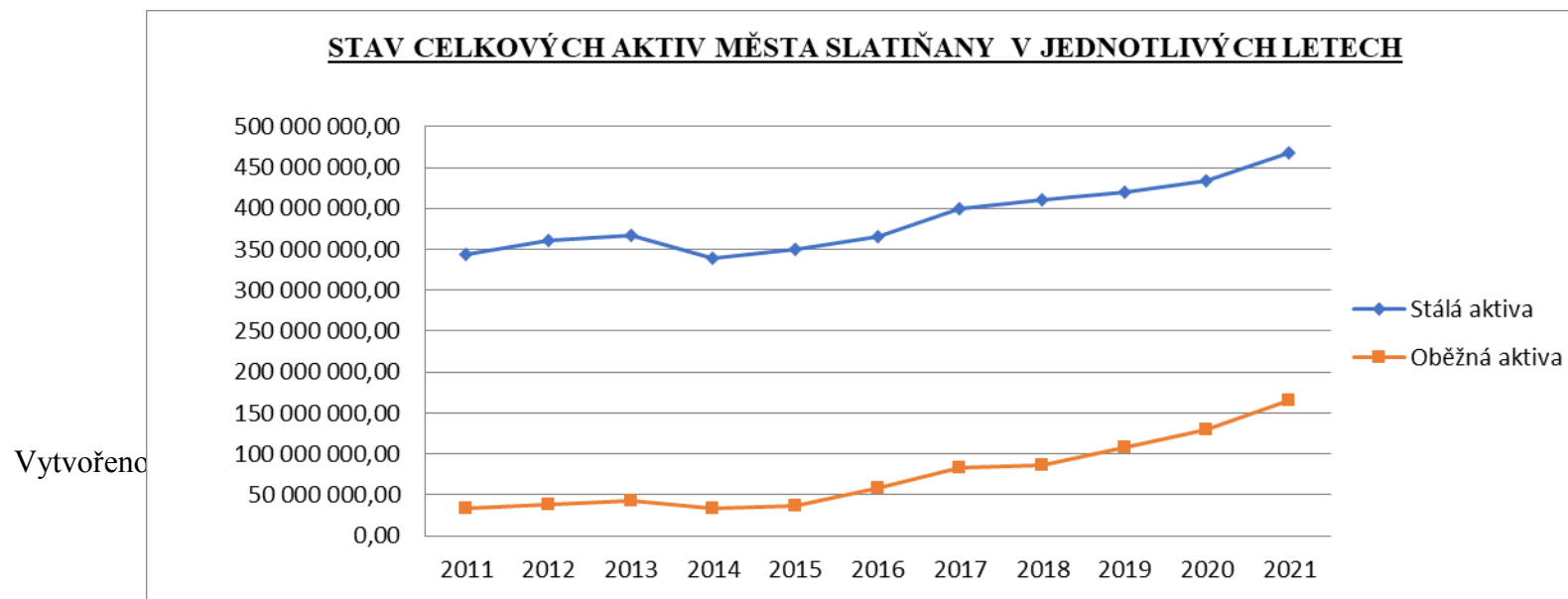
Pasiva v rozvaze obce tvoří vlastní zdroje a cizí zdroje. Vlastní zdroje jsou tvořeny majetkovými fondy, finančními a peněžními fondy, zdroji krytí prostředků rozpočtového hospodaření a výsledek hospodaření. Cizí zdroje jsou tvořeny skupinou krátkodobých a dlouhodobých závazků a bankovních úvěrů a půjček.



STAV CELKOVÝCH AKTIV MĚSTA SLATIŇANY V JEDNOTLIVÝCH LETECH

	2010	2011	2012	2013	2014	2015	2016	2017	2018	2019	2020	2021
Stálá aktiva	324 898 375,63	343 894 984,36	360 534 120,10	367 735 816,30	339 103 399,29	349 354 049,61	366 324 330,21	399 297 603,97	411 005 530,80	419 730 993,60	434 598 228,61	467 699 966,94
Oběžná aktiva	30 462 762,27	33 055 756,49	38 846 847,49	43 155 754,30	33 673 470,60	37 008 003,09	59 044 816,81	83 040 067,62	86 868 034,75	108 313 695,12	130 065 742,53	165 910 567,05
CELKEM	355 361 137,90	376 950 740,85	399 380 967,59	410 891 570,60	372 776 869,89	386 362 052,70	425 369 147,02	482 337 671,59	497 873 565,55	528 044 688,72	564 663 971,14	633 612 554,99

STAV CELKOVÝCH AKTIV MĚSTA SLATIŇANY V JEDNOTLIVÝCH LETECH





Celková aktiva města Slatiňany mají ve sledovaném období (r. 2010 – r. 2020) spíše rostoucí tendenci, což vypovídá o dobré schopnosti města navyšovat a udržovat svůj majetek. V uvedených letech se položky majetku navýšily například kvůli technickému zhodnocení různých staveb ve městě apod. Z tabulky i z grafu můžeme vidět, že největší podíl v celkových aktivech mají aktiva stálá, především jde o dlouhodobý hmotný majetek, jako jsou stavby a pozemky. Stavby a pozemky jsou pro město jako vlastníka důležité, neboť jsou zdrojem dalších výnosů, a to za pronájem, případně prodej.

Město Slatiňany se snaží se svými prostředky i se svým majetkem dobře a efektivně hospodařit. Snaží se vynakládat velké prostředky na rozvoj obce, nehromadí zbytečně zásoby a materiál, snaží se obnovovat a modernizovat starý majetek, a také se snaží podporovat malé podnikatele ve městě, kterým pronajímá nebytové prostory k provozování své činnosti. Ke každoročním výdajům města také patří výdaje na rekonstrukce a opravy chodníků a komunikací, dále do modernizace a rozšiřování veřejného osvětlení.

V roce 2010 město Slatiňany provedlo stavební úpravy původních šaten v objektu plovárny a vzniklo zde, občerstvení pro návštěvníky, dále rekonstrukci víceúčelového hřiště v ul. Nerudova, zateplení objektu DPS Slatiňany, stavbu nového veřejného osvětlení u vjezdové brány do Slatiňan a na ul. T. G. Masaryka, vybudovalo zpomalovací práh ve Švermově ulici pře mateřskou školou a dokončilo poslední etapu výstavby chodníku, veřejného osvětlení a ostrůvku pro chodce v Presích, opravu části komunikace v Kunčí a rekonstrukce chodníků v ul. Spojovací, ve Škrovádu a v ul. Vítězství a také rekonstrukci sociálního zařízení v I. NP v Mateřské škole Slatiňany.



V roce 2012 město Slatiňany dokončilo rekonstrukci Švýcárny ve Slatiňanech, oplocení Švýcárny a obnovu původního objektu stodoly u Švýcárny, byl postaven nový chodník a parkovací místa v ul. Neumannova, dokončila se část nového chodníku v ul. Sečská a dále byla dokončena stavba komunikace v ul. Nerudova a stavba chodníku v ul. Husova.

V roce 2013 proběhla rekonstrukce a oprava povrchu na hřišti v ul. Nerudova, byly nakoupeny nové herní prvky, proběhla II. etapa zateplení MŠ Slatiňany, pořídily se nové lavičky ke Švýcárně a také dvě klimatizace na MěÚ Slatiňany, dále nové veřejné osvětlení v ul. Na Ostrově, a proběhla výměna veřejného osvětlení na ul. T. G. M. a v ul. Vítězství, oprava místní komunikace na Podskále atd.

V roce 2014 byla dokončena výměna veřejného osvětlení na ul. Vítězství a v ul. T. G. M., proběhla stavba přechodových svítidel na T. G. M., dále stavba chodníku podél Sečské ulice, proběhla III. etapa zateplení MŠ Slatiňany, stavba komunikace ve Škrovádu, byla vybudována nová střecha u objektu č. p. 11 Škrovád a nainstalována nová brána na dvůr MěÚ Slatiňany.

V roce 2015 proběhly úpravy dvoru MěÚ Slatiňany, stavba chodníku mezi ul. Nerudova a Školská, v ul. Schmoranzova, v části ul. Kaštanka a u MěÚ Slatiňany v ul. T. G. M., výměna veřejného osvětlení na Škrovádkém nábřeží a realizace zdvižné plošiny u DPS Slatiňany.

V roce 2016 probíhala oprava mostu ve Škrovádu, stavba kanalizace Říště, oprava chodníku v ul. Dělnická, v ul. Nádražní a v části ul. Medunova, terénní úpravy a položení nové dlažby na plovárně, položení umělé trávy na hřišti v Trpišově a chodník podél Sečské ulice.

V roce 2017 pokračování opravy mostu ve Škrovádu, výměna oken v úřadovně Škrovád, odkanalizování křižovatky V Kaštance, odbahnění a úpravy okolí nádrže u nádraží, výměna střešní krytiny na kapliče v Trpišově, vybavení 2 kanceláří ve III. NP na MěÚ, prodloužení VO v ul. Čechova a v ul. v Tarasích, rekonstrukce osvětlení v kancelářích v 1. NP na MěÚ Slatiňany, odkanalizování Trpišova a stavba přístřešku na dvoře MěÚ Slatiňany.

V roce 2018 proběhla rekonstrukce koupelny v I. NP v DPS Slatiňany, montáž klimatizací do 3 kanceláří na MěÚ, stavba pergoly na plovárně a oprava sprch a nové přístupové chodníčky na plovárně, oprava chodníku včetně veřejného osvětlení v ul. Medunova, oprava chodníku v ul.



Dělnické, rekonstrukce hasičské zbrojnice ve Slatiňanech, realizace pitního místa v Kunčí a nové vánoční osvětlení v ul. Jiráskova a osvětlení na vánoční strom.

V roce 2019 se pořídily klimatizace na DPS Slatiňany a klimatizace do dvou kanceláří a zasedací místnosti na MěÚ, dále se pořídil nábytek do pergoly na plovárně a bylo provedeno zastřešení pergoly na plovárně, oprava lávky ve skalách ve Škrovádě, oprava druhé strany chodníku ul. Medunova, stavba komunikace ve Škrovádu, oprava komunikace ve „Výmolu“ Slatiňany, stavba vodovodní přípojky k Interaktivnímu muzeu Švýcárna, stavba VO na Starém náměstí a okolí, doplnění vánočního osvětlení na ul. Sečská, pořízení vánočního osvětlení na strom v Kunčí a rekonstrukce dvora u DPS Slatiňany.

V roce 2020 proběhla oprava mostu ve Škrovádu, výměna povrchu na hřišti v ul. Nerudova, oprava chodníku v části ul. 5. května a v části ul. Nádražní, započala oprava fasády v ZŠ Slatiňany a pořídila se nová klimatizace do obřadní síně na MěÚ Slatiňany.

V roce 2021 proběhla rekonstrukce bytu č. 11 v DPS Slatiňany, dále se opravily brodítky na plovárně a obnovil se nátěr a opravil se Kočičí hrádek. Také byla opravena hřbitovní zeď a pořídila se nová hřbitovní brána a proběhla provizorní oprava opěrné stěny koryta náhonu u objektu č. p. 49 v ul. Vrchlického. Dále byla dokončena stavba „Rozšíření kapacity ZŠ Slatiňany“ v budově přístavby ZŠ č.p. 752 a také „Modernizace TZB a energetické úpravy v budově MŠ Slatiňany. Proběhla stavba VO, přechodu pro chodce včetně osvětlení v ul. Schmoranzova, veřejného osvětlení v Trpišově a 1. části VO a nového chodníku části ul. Švermova. Koupilo se Sportoviště od Spartaku a pořídilo se ozdobné zakrytí klimatizačních rozvodů v obřadní síni, nová rozhlasová ústředna, videokonference Poly Studio vč. programu do malé zasedačky na MěÚ a bylo provedeno technické zhodnocení serveru na MěÚ.

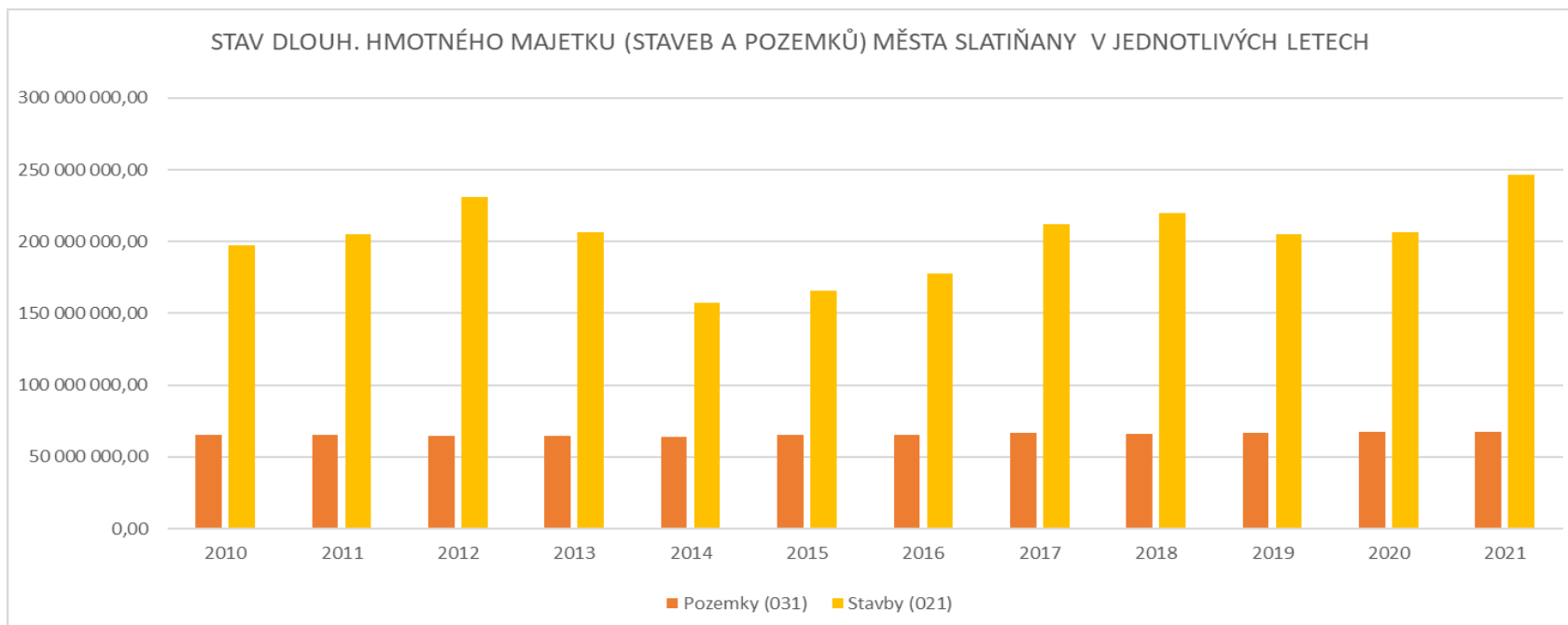
	2010	2011	2012	2013	2014	2015	2016	2017	2018	2019	2020	2021
Dlouhodobý hmotný majetek												
Pozemky (031)	65 142 859,00	65 155 145,00	64 447 611,00	64 391 153,00	64 238 899,00	65 149 415,00	65 308 949,00	66 896 623,00	65 954 440,04	67 083 945,04	67 283 573,04	67 399 842,04
Umělecká díla a předměty	189 239,50	189 239,00	1 315 754,00	1 315 754,00	1 315 756,00	1 315 756,00	1 315 756,00	1 315 756,00	1 315 756,00	1 315 756,00	1 315 756,00	1 315 756,00

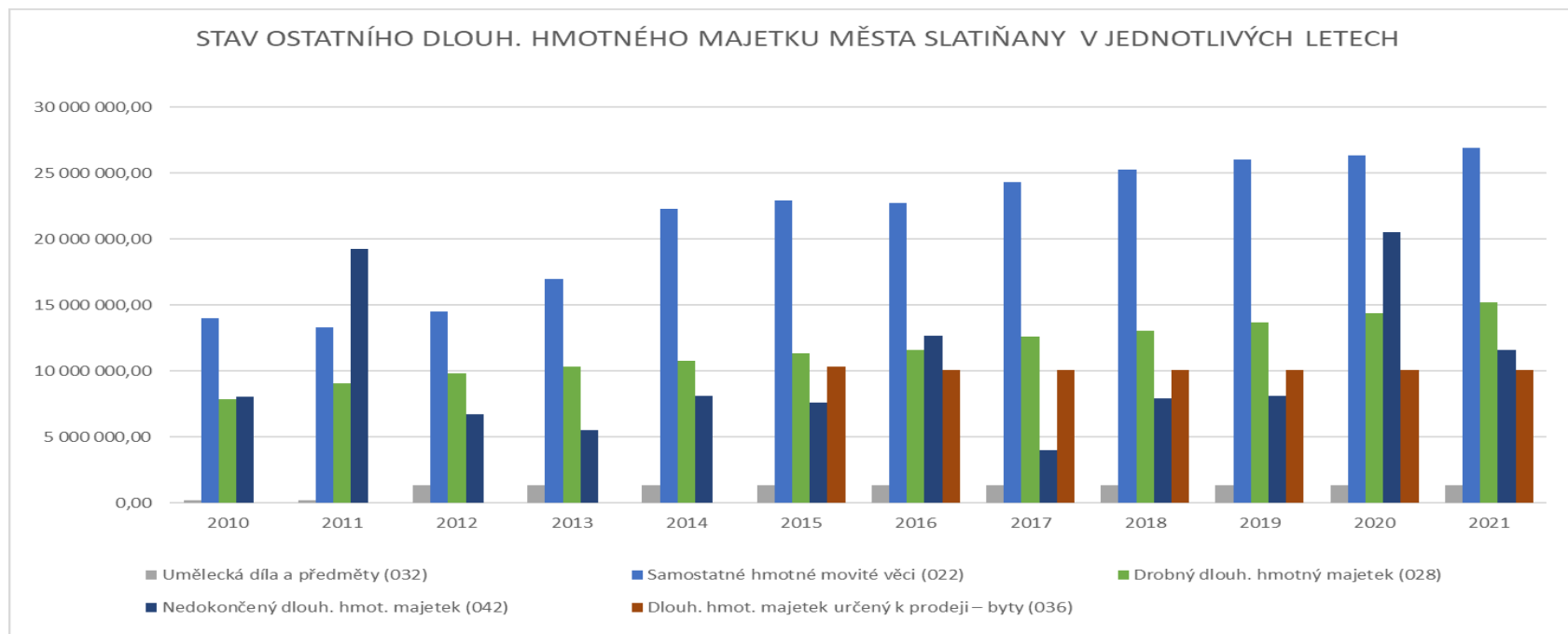


(032)												
Stavby (021)	197 248 438,97	204 852 492,00	231 257 689,00	206 597 432,00	157 049 806,00	165 949 577,00	177 648 107,00	211 833 647,00	220 014 947,00	204 951 688,00	206 204 030,00	246 547 204,17
Samostatné hmotné movité věci (022)	14 023 524,69	13 300 842,00	14 532 464,00	16 980 437,00	22 302 437,00	22 925 388,00	22 724 882,00	24 342 171,00	25 289 918,00	26 060 727,00	26 360 774,00	26 920 587,06
Drobný dlouh. hmotný majetek (028)	7 833 557,64	9 066 876,00	9 845 824,00	10 310 872,00	10 769 286,00	11 324 860,00	11 568 664,00	12 621 552,00	13 042 277,00	13 717 311,00	14 352 595,00	15 207 006,17
Nedokončený dlouh. hmot. majetek (042)	8 017 285,70	19 262 567,66	6 689 502,80	5 524 188,60	8 101 893,20	7 630 252,12	12 664 863,52	3 989 073,58	7 947 837,57	8 126 301,37	20 514 689,38	11 567 555,31
Dlouh. hmot. majetek určený k prodeji – byty (036)	0,00	0,00	0,00	0,00	0,00	10 322 778,19	10 085 178,19	10 085 178,19	10 085 178,19	10 085 178,19	10 085 178,19	10 085 178,19
Dlouhodobý nehmotný majetek												
Software (013)	787 818,55	787 819,00	787 819,00	787 819,00	787 819,00	787 819,00	787 819,00	875 423,00	508 284,00	585 724,00	585 724,00	585 724,00
Drobný dlouh. nehmotný	444 415,38	478 355,00	573 783,00	608 433,00	615 333,00	615 333,00	615 333,00	615 333,00	530 486,00	521 204,00	533 458,00	555 371,00



majetek (018)												
Ostatní dlouh. nehmotný majetek (019)	668 459,10	668 459,00	668 459,00	668 459,00	668 459,00	668 459,00	668 459,00	668 459,00	668 459,00	668 459,00	668 459,00	668 459,00
Nedokončený dlouh. nehmotný majetek (041)	250 852,00	0,00	72 000,00	102 250,00	199 050,00	314 000,00	314 000,00	314 000,00	314 000,00	398 700,00	398 700,00	398 700,00
Dlouhodobý finanční majetek												
Ostatní dlouh. fin. majetek - cenné papíry (069)	28 388 016,60	29 136 859,20	29 142 558,80	58 530 167,20	59 549 866,40	61 298 885,80	61 298 272,00	64 925 904,20	64 498 145,00	64 498 145,00	85 571 145,00	85 747 145,00
Požizovaný dlouhodobý finanční majetek (043)	759 000,00	0,00	0,00	982 000,00	1 412 000,00	0,00	270 000,00	0,00	0,00	21 073 000,00	176 000,00	250 000,00







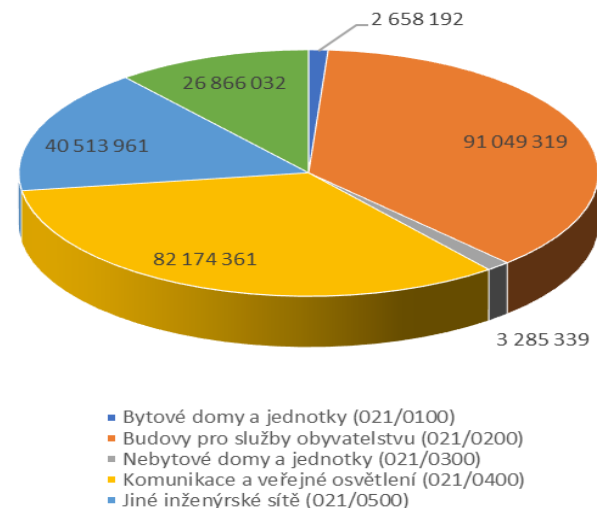
DLOUHODOBÝ HMOTNÝ MAJETEK

STAVBY (021)

Největší část dlouhodobého hmotného majetku tvoří stavby (021). Město rozlišuje dle analytické evidence stavby na:

- Bytové domy a jednotky (021/0100)
- Budovy pro služby obyvatelstvu (021/0200)
- Nebytové domy a jednotky (021/0300)
- Komunikace a veřejné osvětlení (021/0400)
- Jiné inženýrské sítě (021/0500)
- Ostatní stavby (021/0600)

ROZLIŠENÍ STAVEB MĚSTA SLATIŇANY DLE ANALYTICKÉ EVIDENCE V ROCE 2021



Bytové domy a jednotky (021/0100 a 036)

Město vlastní městské byty, které pronajímá občanům, což přináší příjmy do městského rozpočtu. V současné době má město 61 bytů v bytových domech ve Slatiňanech a 3 byty v bytovém domě v Trpišově. Město má také 16 bytů v Domě s pečovatelskou službou.

BYTOVÝ DŮM	POČET BYTŮ
Staré náměstí č.p. 832	6 bytů
Staré náměstí č.p. 833	5 bytů
Staré náměstí č.p. 834	9 bytů
Staré náměstí č.p. 835	10 bytů



Staré náměstí č.p. 822	10 bytů
Staré náměstí č.p. 823	9 bytů
Staré náměstí č.p. 824	5 bytů
Staré náměstí č.p. 825	6 bytů
Tyršova č.p. 525	1 byt
Trpišov č.p. 81	3 byty

Budovy pro služby obyvatelstvu (021/0200)

Jednou z hlavních budov, která slouží potřebám občanů města Slatiňany je budova Městského úřadu, kde sídlí infocentrum a knihovna. Dále společenský dům, kde probíhají různé kulturní akce či interaktivní muzeum Švýcárna, kde se nachází expozice o starokladrubském koni. Mezi další takové budovy lze zařadit hasičskou zbrojnici ve Slatiňanech, ve Škrovádu, v Kunčím, v Trpišově a také dům s pečovatelskou službou, ve kterém se pečovatelky starají o seniory. Dále Úřadovnu Škrovád, Kunčí a Trpišov, ve kterých se konají volby a další společenské akce. Město vlastní také plovárnu, která je v létě otevřena pro veřejnost a mnoho dalších nemovitostí, které slouží potřebám občanů.

Nebytové domy a jednotky (021/0300)

Mezi nebytové domy, které město vlastní patří například garáže, umístěné po městě, které slouží k uskladnění techniky údržby města (traktory, stroje zametací apod.). Město má také nebytové prostory, které pronajímá drobným podnikatelům ve Slatiňanech. Například Dům služeb č.p. 771, ve kterém sídlí cukrárna, květinářství a bankomat ČS a nebyt č.p. 21, ve kterém se nachází kadeřnictví, vinotéka a kosmetický salón. Město také pronajímá Společenský dům č.p. 287 jako klubovnu místním spolkům Junáku, Robi, **Ty-Já-tr** atd.



Komunikace a veřejné osvětlení (021/0400)

Město vlastní komunikace, chodníky, veřejné osvětlení, mosty, parkoviště, stezky cyklopěší, prahy zpomalovací a spousty dalších věcí po celém území města Slatiňany a jeho místních částech o které se stará a průběžně je opravuje a rekonstruuje.

Jiné inženýrské sítě (021/0500)

Mezi inženýrské sítě lze zařadit kanalizace ve městě a jeho místních částech a také vodovodní přípojky k bytovým domům.

Ostatní stavby (021/0600)

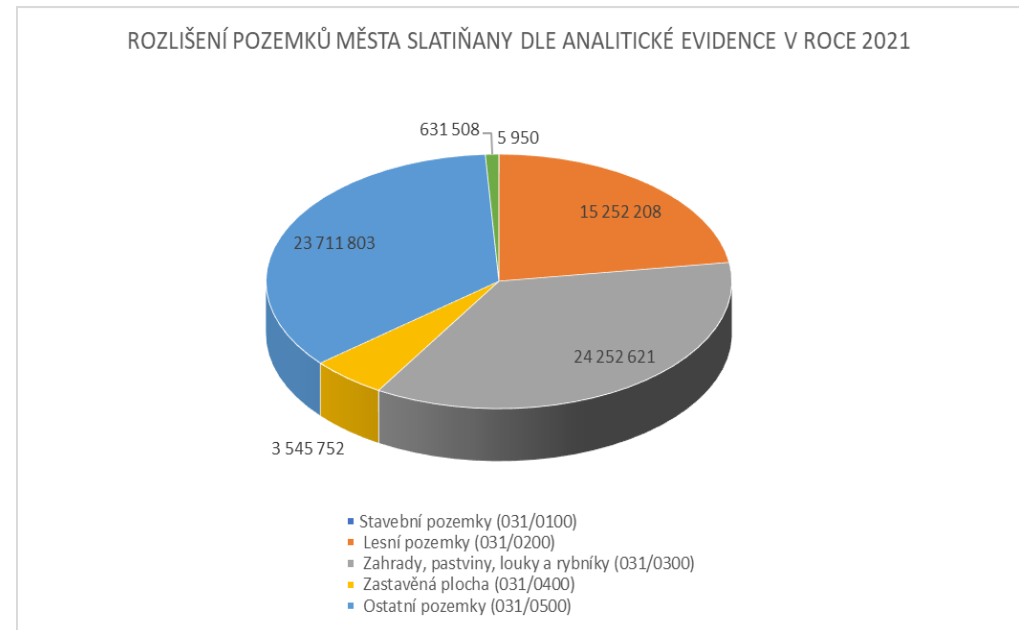
Mezi ostatní stavby patří zejména mobilní vybavení obce jako odpadkové koše, lavičky, čekárny, měřiče rychlosti, informační panely, městský rozhlas. Dále různé památníky, sochy, křížky, altány, hřiště, hřbitovy atd.

POZEMKY (031)

Druhou největší částí dlouhodobého hmotného majetku jsou pozemky.

Město rozlišuje dle analytické evidence pozemky na:

- Stavební pozemky (031/0100)
- Lesní pozemky (031/0200)
- Zahrady, pastviny, louky a rybníky (031/0300)
- Zastavěná plocha (031/0400)
- Ostatní pozemky (031/0500)
- Věcná břemena (031/0308, 031/0508)





Největší část představují Zahrady, pastviny, louky a rybníky, pak ostatní pozemky a lesní pozemky. Město rozlišuje také pozemky dle katastrálních území, ve kterém pozemky vlastní (Slatiňany, Kunčí, Škrovád, Trpišov).

OSTATNÍ DLOUHODOBÝ HMOTNÝ MAJETEK

SAMOSTATNÉ HMOTNÉ MOVITÉ VĚCI (022)

Kromě nemovitostí a pozemků město vlastní i různý movitý majetek, jehož cena je vyšší než 40.000,- Kč. Tento majetek město také odepisuje. Jedná se např. o klimatizace na MěÚ, kopírky, notebooky, kávovary, kamerový systém, sekačku mulčovací, radlici sněhovou, mycí stroj, ústřednu telefonní, elektrocentrálu, zařízení vyprošťovací apod. Město dále rozděluje účet 022 na analytický účet 022/0100, na kterém eviduje všechny dopravní prostředky – automobily, traktory atd.

DROBNÝ DLOUHODOBÝ HMOTNÝ MAJETEK (028)

Mezi drobný dlouhodobý majetek můžeme zařadit například vybavení městského úřadu (nábytek, počítače, notebooky, monitory, telefony, kopírky apod.) Jedná se o majetek, jehož cena je vyšší než 3.000,- Kč a nižší než 40.000,- Kč.

Město Slatiňany tento majetek eviduje v jednotlivých střediscích:



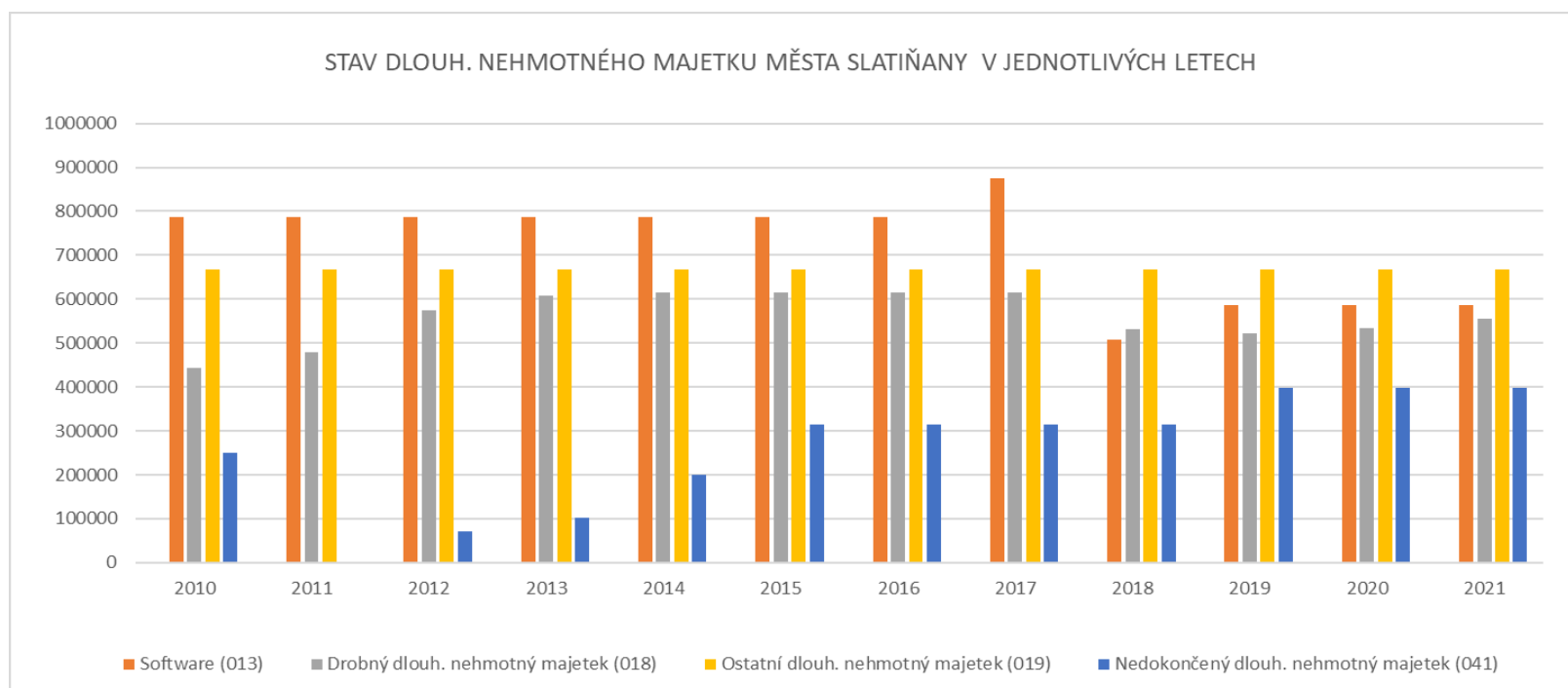
- Budova Městského úřadu Slatiňany
- Knihovna a infocentrum
- Interaktivní muzeum Švýcárna
- Plovárna
- Společenský dům
- Úřba města a městský mobiliář
- Dům s pečovatelskou službou
- Úřadovna Škrovád, Kunčí a Trpišov
- Hasičská zbrojnice Slatiňany
- Hasičská zbrojnice Škrovád, Kunčí a Trpišov
- Prodejna Trpišov
- Dům služeb čp. 771
- Byty
- Kompostárna
- Městská policie v Chrudimi
- Příspěvkové organizace



UMĚLECKÁ DÍLA A PŘEDMĚTY (032)

Město vlastní také různé obrazy, sochy, reliéfy a plastiky, které se nacházejí převážně v budově MěÚ.

DLOUHODOBÝ NEHMOTNÝ MAJETEK





SOFTWARE (013)

Největší část dlouhodobého hmotného majetku tvoří účet 013. Jedná se o různé programy, jejíž cena je vyšší než 60.000,- Kč. Např. Program evidence obyvatel, Program spisová služba, Jednotlivý informační systém apod.

DROBNÝ DLOUHODOBÝ NEHMOTNÝ MAJETEK (018)

Drobné programy, jejíž cena je nižší než 60.000,- Kč. Např. Program EMA, GEOVAP, Program evidence hrobů, Clavius knihovní program, Program antivirový a antispamový, Colosseum apod. Uvedené systémy, programy a moduly slouží jak k zajištění vnitřního fungování městského úřadu, tak umožňují efektivnější komunikaci s občany. Město Slatiňany se snaží tento majetek aktualizovat a modernizovat.

OSTANÍ DLOUH. NEHMOTNÝ MAJETEK (019)

Jedná se o územní plán města, který je nejdůležitějším rozvojovým dokumentem města. Dále také o webové stránky města, které jsou jedním z klíčových informačních a komunikačních kanálů ve městě Slatiňany.

PODROZVAHOVÉ ÚČTY

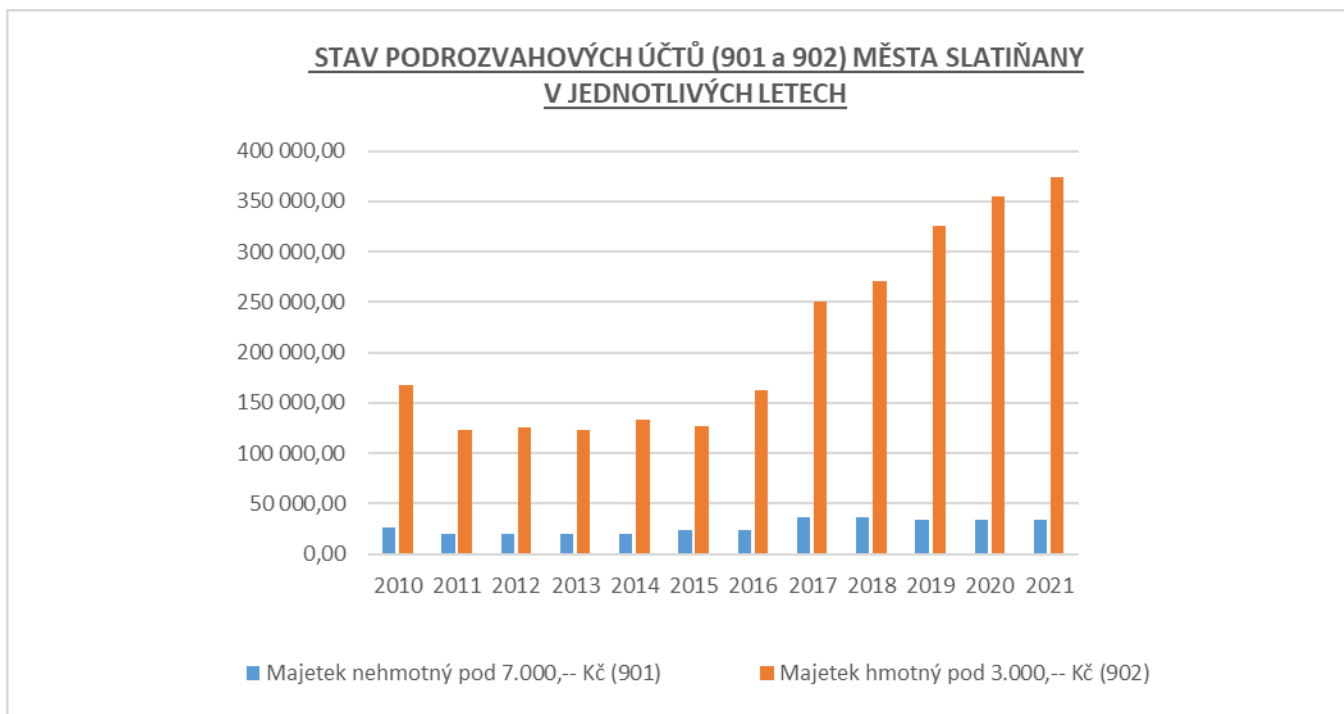
Město Slatiňany eviduje svůj majetek také na podrozvahových účtech **901, 902 a 909**. Na účtu 901 se eviduje majetek nehmotný, jehož cena je nižší než 7.000,- Kč. Na účtu 902 se eviduje majetek hmotný, jehož cena je nižší než 3.000,- Kč. Na účtu 909, který představuje ostatní majetek, město Slatiňany eviduje majetek svých příspěvkových organizací. Město Slatiňany má celkem čtyři příspěvkové organizace a to Základní školu Slatiňany, Materskou školu Slatiňany, Školní jídelnu a Základní uměleckou školu Slatiňany.

STAV PODROZVAHOVÝCH ÚČTŮ MĚSTA SLATIŇANY V JEDNOTLIVÝCH LETECH

	2010	2011	2012	2013	2014	2015	2016	2017	2018	2019	2020	2021
Majetek nehmotný pod 7.000,- Kč (901)	25 652,90	19 821,00	19 821,00	19 821,00	19 821,00	24 001,00	24 001,00	36 906,00	36 906,00	33 406,00	33 406,00	33 406,00
Majetek hmotný pod 3.000,- Kč (902)	168 264,50	123 553,00	126 049,00	122 743,00	133 642,00	126 376,00	161 975,00	250 544,00	271 424,00	325 432,00	354 777,00	374 628,00
Ostatní majetek - příspěvkové organizace	36 722 126,47	37 587 872,00	37 544 309,00	37 381 730,00	37 149 590,50	37 053 406,50	36 873 624,50	54 067 198,81	54 631 474,81	54 724 770,81	61 828 793,19	61 828 711,59



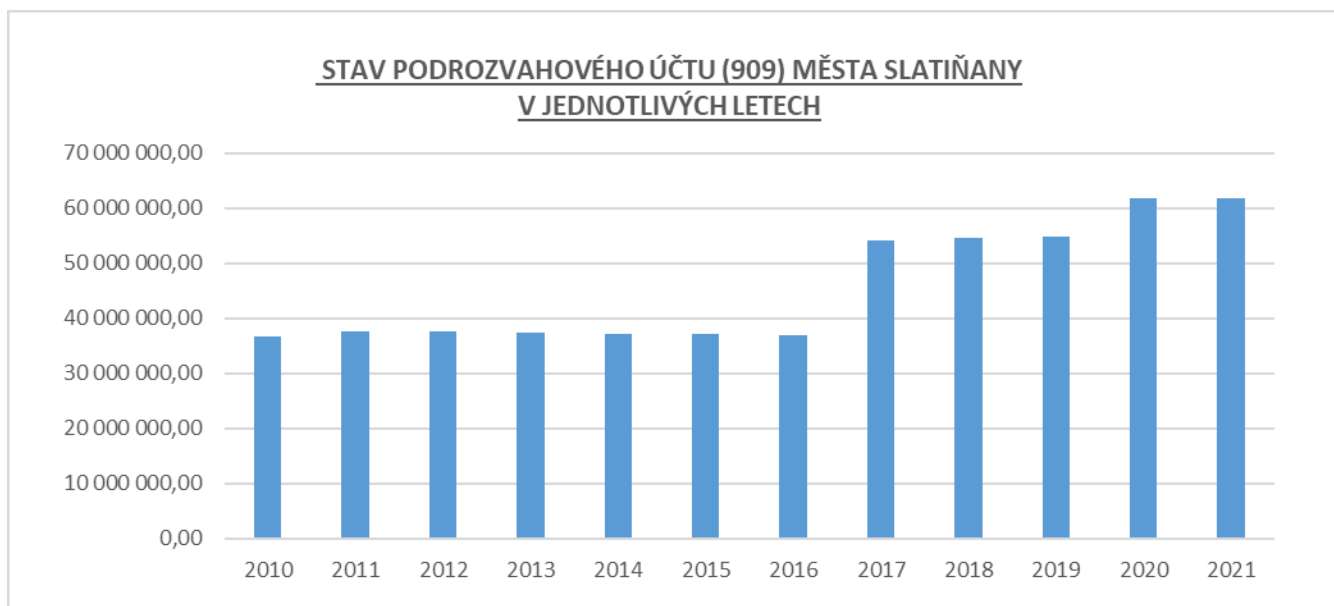
(909)





MAJETEK MĚÚ SVĚŘENÝ DO SPRÁVY PŘÍSPĚVKOVÝM ORGANIZACÍM K UŽÍVÁNÍ

Město vlastní budovy svých příspěvkových organizací a pozemky, na kterých se budovy nacházejí. Město také část majetku svěřuje ke správě svým příspěvkovým organizacím k užívání. Příspěvkové organizace s majetkem hospodaří, odepisují ho, technicky ho zhodnocují apod. Tento majetek je vyjmenován v přílohách zřizovacích listin příspěvkových organizací města.

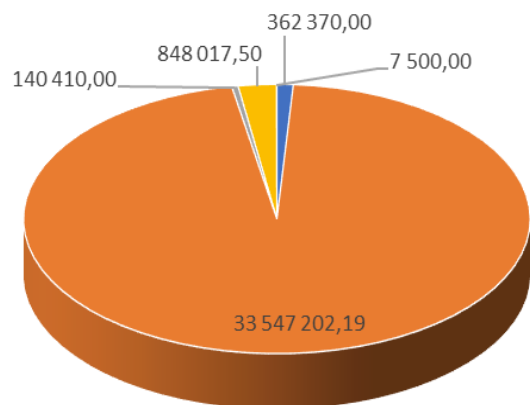




STAV MAJETKU MĚSTA SLATIŇANY SVĚŘENÉHO DO SPRÁVY PŘÍSPĚVKOVÝM ORGANIZACÍ K 31.12.2021

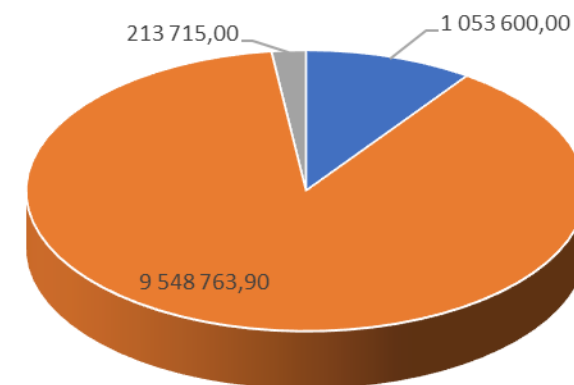
ÚČET	Příspěvkové organizace města Slatiňany			
	Základní škola Slatiňany	Mateřská škola Slatiňany	Školní jídelna Slatiňany	Základní umělecká škola Slatiňany
Pozemky (031)	362 370,00	1 053 600,00	124 575,00	81 390,00
Stavby (021)	33 547 202,19	9 548 763,90	7 135 298,00	5 868 952,00
Samostatné hmotné movité věci (022)	140 410,00	0,00	977 332,00	69 203,00
Drobný dlouh. hmotný majetek (028)	848 017,50	213 715,00	1 680 747,00	157 509,00
	499,69	10 816 078,90		

Majetek svěřený do správy Základní škole Slatiňany



- Pozemky (031)
- Stavby (021)
- Samostatné hmotné movité věci (022)
- Drobný dlouh. hmotný majetek (028)
- Drobný dlouh. nehmotný majetek (018)

Majetek svěřený do správy Mateřské škole Slatiňany



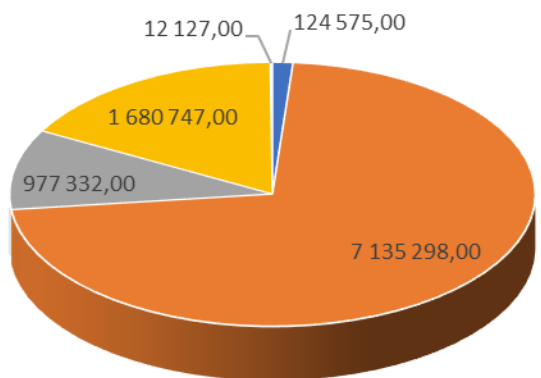
- Stavby (021)
- Pozemky (031)
- Drobný dlouh. hmotný majetek (028)



Evropská unie
Evropský sociální fond
Operační program Zaměstnanost

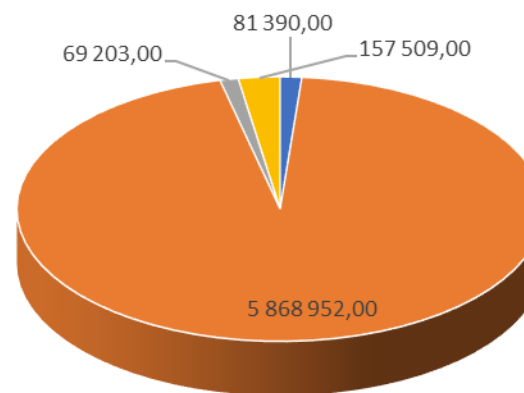


Majetek svěřený do správy Školní jídelně Slatiňany



- Pozemky (031)
- Samostatné hmotné movité věci (022)
- Drobný dlouh. nehmotný majetek (018)
- Stavby (021)
- Drobný dlouh. hmotný majetek (028)

Majetek svěřený do správy Základní umělecké školy Slatiňany



- Pozemky (031)
- Stavby (021)
- Samostatné hmotné movité věci (022)



STAV KRÁTKODOBÉHO (OBĚŽNÉHO) MAJETKU
MĚSTA SLATIŇANY V JEDNOTLIVÝCH LETECH

	2010	2011	2012	2013	2014	2015	2016	2017	2018	2019	2020	2021
Zásoby												
Materiál na skladě (112)	63 641,32	94 933,50	66 860,81	54 692,90	81 922,42	67 889,73	74 395,75	173 882,06	153 709,50	90 841,29	121 554,93	146 689,78
Zboží na skladě (132)	68 460,00	89 726,00	149 924,00	128 980,90	140 094,14	129 532,31	116 462,82	148 548,53	163 069,60	132 992,50	123 990,40	195 747,15
Krátkodobý pohledávky												
Odběratelé, Krátkodobé poskytnuté zálohy, Jiné pohledávky z hl. činnosti, Daň z přidané hodnoty, dohadné účty aktivní apod.	4 322 333,97	6 906 859,83	24 742 845,44	24 100 057,42	3 298 148,67	1 566 071,81	7 660 103,84	11 331 228,69	2 167 706,51	2 009 792,30	12 124 564,32	29 761 140,63
Krátkodobý finanční majetek												
Základní běžný účet územních Samosprávných celků (231)	17 458 578,45	17 234 747,67	5 292 795,62	10 041 820,26	21 408 976,28	26 496 622,84	48 178 172,52	62 150 136,12	77 161 937,40	98.875.686,16	110 372 808,64	128 395 801,88
Běžné účty fondů	8 549	8 729	8 575	8 830	8 744	8 747	3 015	9 236	7 221	7 204 382,87	7 322	7 411



Evropská unie
Evropský sociální fond
Operační program Zaměstnanost

územních samosprávných celků (236)	748,53	489,49	920,62	202,82	329,09	886,40	681,88	272,22	611,74		824,24	187,61
--	--------	--------	--------	--------	--------	--------	--------	--------	--------	--	--------	--------



2.6.3 Bezpečnost

Základním orgánem působícím v krizových situacích je Bezpečnostní rada města Slatiňany. Je jmenována, v souladu s nařízením vlády č. 462/2000 Sb. § 11, starostou města.

Zajištění bezpečnosti města je prováděno v těchto oblastech

1. městská policie
2. městský kamerový systém
3. zajištění střežení budov
4. protipožární opatření
5. protipovodňová opatření

Městská policie

Na základě usnesení Rady města Chrudimě č. 231/2005 ze dne 24.8. 2005 a usnesení Rady města Slatiňany č. 60/2005 ze dne 26. srpna 2005 je uzavřena veřejnoprávní smlouva kde se, v souladu s § 3a odst. 1 zákona č. 553/1991 Sb., o obecní policii, ve znění pozdějších předpisů město Chrudim jako zřizovatel Městské policie Chrudim zavazuje, že městská policie bude vykonávat úkoly na úseku zajišťování místních záležitostí veřejného pořádku na území města Slatiňany v rozsahu vymezeném touto smlouvou.

Městská policie Chrudim vykonává na území města Slatiňany úkoly dané zákonem č. 553/1991 Sb., o obecní policii, ve znění pozdějších předpisů nebo zvláštním zákonem. Úkoly jsou vykonávány zejména prostřednictvím dvoučlenných motorizovaných nebo pěších hlídek.

Působnost městské policie je dána především v zákoně č.553/1991 Sb., o obecní policii, a to konkrétně v §2, kde je uvedeno že:

- přispívá k ochraně a bezpečnosti osob a majetku,
- dohlíží na dodržování pravidel občanského soužití,
- dohlíží na dodržování obecně závazných vyhlášek a nařízení obce,
- se podílí v rozsahu stanoveném tímto nebo zvláštním zákonem na dohledu na bezpečnost a plynulost provozu na pozemních komunikacích,
- se podílí na dodržování právních předpisů o ochraně veřejného pořádku v rozsahu svých povinností a oprávnění stanovených tímto nebo zvláštním zákonem, činí opatření k jeho obnovení,
- se podílí na prevenci kriminality,
- provádí dohled nad dodržováním čistoty na veřejných prostranstvích v obci,
- odhaluje přestupky a jiné správní delikty, jejichž projednávání je v působnosti obce.



Městský kamerový systém

Ve městě Slatiňany je provozován Městský kamerový systém (MKS).

- V zájmu ochrany života, zdraví osob a ochrany majetku na území města Slatiňany a plně v souladu s ustanovením § 24 b zákona č. 553/1991 Sb., o obecní policii, ve znění pozdějších předpisů, je vybudován jako prostředek prevence před protiprávními jednáními různého charakteru a jako prostředek k zajištění důkazů pro orgány činné v trestním či správním řízení městský kamerový systém.
- MKS je vybudován jako systém, který zpracovává osobní údaje v souladu se zákonem č. 101/2000Sb., o ochraně osobních údajů a o změně některých zákonů, ve znění pozdějších předpisů (dále jen „zákon“) a v souladu s Nařízením Evropského parlamentu a rady (EU) 2016/679 o ochraně fyzických osob v souvislosti se zpracováním osobních údajů a o volném pohybu těchto údajů a o zrušení směrnice 95/46/ES (dále jen „GDPR“), které nabylo účinnosti dnem 25. 05. 2018.
- MKS provozuje a spravuje Městská policie Chrudim a to na základě veřejnoprávní smlouvy ze dne 28.8.2005 ve znění dodatku č. 4.

Městský kamerový systém ve Slatiňanech monitoruje pouze veřejná prostranství. Od roku 2014 je průměrně vyřizováno 25 až 30 žádostí Policie České republiky o poskytnutí záznamu z městského kamerového systému Slatiňany vyexportováním dat dle požadovaných parametrů.

Zajištění střežení budov

Objekty Městského úřadu Slatiňany a Interaktivního muzea Švýcárna jsou zajištěny centrální ochranu objektu. Ochranu zabezpečuje smluvně firma l. G.FOX security services s.r.o. Kladno, Generála Klapálka 1539 v tomto rozsahu:

- neprodlený výjezd pohotovostní motorizované jednotky ozbrojených bezpečnostních pracovníků (zásahové jednotky) k objektu v případech přijetí signálu
 - Násilného vniknutí do objektu
 - Přepadení či ohrožení osob v objektu
 - Požár v objektu ověření signalizované události a podle okolností její neprodlené oznámení bjeđnavateli a současně
 - policii ČR Chrudim
 - hasičskému záchrannému sboru Chrudim



a další činnosti zásahové jednotky po dosažení objektu zaměřená na ochranu majetku, včetně fyzického střežení objektu nezajištěného v důsledku porušených vstupních zábran trvajících do příchodu pověřené osoby nejdéle však do 20 minut od dosažení objektu

- neprodlené oznamování zjištěných funkčních zásad EZS objektu objednavateli a současně servisní organizaci: OM Komplex Pardubice
- dočasnou ostrahu objektu po uplynutí 20 minut od dosažení objektu zásahovou jednotkou, v případě, že se objednavatel nebo jím pověřená osoba do té doby na objekt nedostavili a objekt nelze zabezpečit proti vniknutí nepovolaných osob v důsledku porušených vstupních zábran.

Protipožární opatření

V souladu se ustanovením § 29 zákona č. 133/1985 Sb., o požární ochraně, ve znění pozdějších předpisů (dále jen „zákon o požární ochraně“), a § 15 odst. 1 nařízení vlády č. 172/2001 Sb., k provedení zákona o požární ochraně ve znění nařízení vlády č. 498/2002 Sb., vydalo město Slatiňany jako součást dokumentace požární ochrany města, Požární řád města Slatiňany.

Požární řád upravuje organizaci a zásady zabezpečení požární ochrany ve městě Slatiňany, vymezuje činnost osob, pověřených zabezpečováním požární ochrany měště takto:

- Ochrana životů, zdraví a majetku občanů před požáry, živelnými pohromami a jinými mimořádnými událostmi na území města Slatiňany je zajištěna jednotkou sboru dobrovolných hasičů města.
- K zabezpečení úkolů na úseku požární ochrany města pověřila velitele JSDH, který vykonává monitoring úrovně požární ochrany ve městě.

Město Slatiňany je zřizovatelem „Jednotky sboru dobrovolných hasičů“, která zajišťuje požární bezpečnost a další pomoc vyhrazenou zákonem na území města. Na základě smluvního ujednání zasahuje i na území obce Licibořice. Trvalá péče města o tuto jednotku umožňuje její zařazení do systému jako JPO II.

Protipovodňová opatření

Ve smyslu zákona č. 254/2001 Sb., o vodách vydalo město Povodňový plán.

Tento plán obsahuje způsob zajištění včasných a spolehlivých informací o vývoji povodně, možnosti ovlivnění odtokového režimu, organizaci a přípravu zabezpečovacích prací, způsob zajištění včasné aktivizace povodňových orgánů, zabezpečení hlásné a hlídkové služby a ochrany objektů, přípravy a organizace záchranných prací.



Evropská unie
Evropský sociální fond
Operační program Zaměstnanost

Povodňový orgán obce s rozšířenou působností dále informuje povodňové orgány obcí ohrožených povodní. Na serveru Povodí Labe, s.p. www.pla.cz jsou aktuální informace o dosažených vodních stavech v hlásných profilech, o situaci na přehradách i o srážkových úhrnech. Ty slouží jako jeden z nejdůležitějších zdrojů informací pro přijímání protipovodňových opatření.

System vyrozumívání a spojení je pravidelně prověřován. Zdroje vody pro zásah hasičského sboru jsou smluvně zajištěny a udržovány.



2.6.4 Vnější vztahy a vazby

Místní akční skupina

Místní akční skupina (MAS) je nezávislým společenstvím občanů, neziskových organizací, soukromé podnikatelské sféry a veřejné správy (obcí, svazků obcí a institucí veřejného moci), které spolupracují na rozvoji venkova, zemědělství a získávání finanční podpory z EU a národních programů, pro svůj region, metodou LEADER. Metoda LEADER je založena na principu zdola-nahoru. To znamená, že všechny náměty a projekty vychází z myšlenek a podnětů místních venkovských subjektů a občanů, tedy zdola, nikoliv direktivně řízeny krajskou, státní nebo evropskou politickou mocí shora.

Místní akční skupina Chrudimsko byla založena 3. 12. 2012. Jejím hlavním cílem byla od počátku podpora udržitelného rozvoje svého území. Během let 2013 a 2014 se MAS Chrudimsko zaměřovala především na formování rozvojové strategie s důrazem na prosazování principů udržitelného rozvoje a místní Agendy 21, která představuje nástroj pro zavádění udržitelného rozvoje na místní a regionální úrovni.

MAS vypracovává integrovanou strategii rozvoje území a je odpovědná za její provádění. Na základě této strategie pak MAS vybírá projekty konečných příjemců, které podpoří v rámci jejich svěřené finanční alokace.

Za toto období členství města v MAS byly realizovány na území města tyto projekty:

- Účelová investiční dotace v celkové výši 76.596,- Kč na revitalizaci bývalého evangelického hřbitova v Kunčí. Dotace byla vyčerpána v plné výši. Dotace byla připsána na účet města dne 30. 8. 2018.
- Rekonstrukce hasičské zbrojnice (2018-2019) dotaci jsme obdrželi 9.5.19 z Ministerstva pro místní rozvoj ČR 3.048.749,87 Kč
- Rekonstrukce chodníků a ul. Klášterní (2018) dotaci jsme obdrželi 11.4.19 z Ministerstva pro místní rozvoj ČR 3.713.302,53 Kč

Mikroregion Chrudimsko

Dobrovolný svazek obcí Mikroregion Chrudimsko byl založen dne 19. 12. 2001. Zakládajícími členy se staly Chrudim, Rabštejská Lhota, Slatiňany a Svídnice.

Základním cílem je další rozvoj měst a obcí, které se stanou členy svazku obcí, a jejich vyrovnání evropským standardům a vývojovým trendům 21. století ve všech oblastech lidského života. K stěžejním problémům, které bude svazek řešit, patří zejména snižování nezaměstnanosti, zlepšování životního prostředí, rozvoj ekonomiky, infrastruktury, cestovního ruchu a dalších oblastí vymezených § 50 zákona č. 128/2000 Sb., zákona o obcích, v platném znění, jež korespondují s cíli a posláními svazku.

Tento cíl je realizován mimo jiné i prostřednictvím státních dotačních titulů a dotací států Evropské unie.

Za období členství byly realizovány na území města tyto projekty:



- Dotace na výstavbu pergoly na plovárně ve Slatiňanech financována Mikroregionem Chrudimsko v rámci projektu Programu obnovy venkova pod názvem „Rozvíjíme Mikroregion II“. Pořizovací cena pergoly 71.275,- Kč včetně DPH, spoluúčast města jako vypůjčitele pergoly je 9.075,- Kč.
- Dotace na zastřešení pergoly a zahradní nábytek na plovárně ve Slatiňanech ve výši 75.000,- Kč financována Mikroregionem Chrudimsko v rámci projektu Programu obnovy venkova pod názvem „Rozvíjíme Mikroregion III“. Fin. spoluúčast města na projektu je 14.900,- Kč.

Svaz měst a obcí České republiky

Účelem Svazu je zejména:

- hájení společných zájmů a práv obcí sdružených ve Svazu v duchu principů, z nichž vychází Evropská charta místní samosprávy,
- vytváření podmínek pro řešení problémů a otázek společných pro členy Svazu.

Hlavní činností Svazu je zejména:

- předkládat Parlamentu České republiky, vládě České republiky, orgánům krajů a dalším dotčeným institucím iniciativní a jiné návrhy zohledňující požadavky obcí,
- hájit a prosazovat společné zájmy a práva obcí České republiky a České republiky u orgánů Evropských společenství,
- spolupracovat se zahraničními organizacemi obdobného zaměření a být členem mezinárodních organizací a spoluvytvářet podmínky pro zahraniční aktivity členů Svazu,
- podílet se na vytváření podmínek ke vzdělávání členů zastupitelstev obcí, zaměstnanců obcí a zaměstnanců organizací zřizovaných obcemi,
- podílet se na utváření podmínek pro meziobecní spolupráci.

Členství ve svazu městu přináší možnost připomínkovat tvorbu zákonů týkajících se obce, poradenskou činnost a má „silnější“ hlas při prosazování zájmů obce než obec samotná.



SWOT analýza

SWOT Životní prostředí

Silné stránky	Slabé stránky
<ul style="list-style-type: none">• Stabilní zdroje pitné vody a vybudovaná vodárenská soustava• Kanalizace pro veřejnou potřebu zakončená centrální čistírnou odpadních vod• Ucelený systém likvidace komunálních odpadů• Dobrá dopravní dostupnost (silnice I/37, železnice)• Rozsáhlý sportovní areál vč. sportovní haly a plovárny• Kvalitní přírodní a přírodě blízké okolí obce, komplex na sebe navazujících typů krajiny – zámek, park, vnější park, sady, lesy – rekreační potenciál	<ul style="list-style-type: none">• Znečištění ovzduší v zimních měsících z lokálních topenišť, pálení listí a bioodpadu• Dopravní zatížení centra města (silnice I/37)• Absence parkovacích míst v centru i v oblasti zámek – Švýčárna – Monaco• Decentrální likvidace odpadních vod v Kunčí• Neupravená zeleň v některých částech obce• Neupravená místa na sběr tříděného odpadu
Příležitosti	Hrozby
<ul style="list-style-type: none">• Revitalizace ulice T. G. Masaryka po dokončení obchvatu města• Rozšíření kompostárny, úprava provozního řádu, zajištění eliminace plastů v kompostu• Vybudování uzavřených sběrných míst na třídění odpadů• Rozšíření kanalizační sítě o Kunčí• Výsadba a údržba zeleně, obnova a údržba veřejných prostranství, pořízení techniky na údržbu zeleně, obnova Třešňovky• Dokončení revitalizace Kaštanky• Změna způsobu hospodaření v lesích, změna druhové skladby, podpora přirozené obnovy• Zadržování vody v krajině, lokální	<ul style="list-style-type: none">• Klimatická porucha, ohrožení stávajícího ekosystému, vysoušení krajiny• Tlak na zastavění cenného okolí obce (okolí zámeckého parku, Třešňovka),• Zvýšené zatížení krajiny individuální rekreací• Zavlékání plastů do volné krajiny s kompostem z kompostárny• Tlak na cenu provozu stávajícího sběrného dvoru• Nábřežní zdi Chrudimky na konci životnosti



<p>protipovodňová opatření, budování tůní</p> <ul style="list-style-type: none">• Vybudování poldru nad plánovaným silničním obchvatem• Vybudování obecního sběrného dvoru (nutno zajistit vhodnou plochu a dodavatelsko – odběratelské vztahy)• Citlivá obnova a rozvoj sportovišť• Rozvoj cyklodopravy	
---	--



SWOT Obyvatelstvo

Silné stránky	Slabé stránky
<ul style="list-style-type: none">• Vyrovnanost počtu obyvatel• Vyšší zastoupení obyvatel v mladším a produktivním věku• Výhodná poloha měst (malá vzdálenost města s rozšířenou působností – Chrudim)• Vyšší dosažené vzdělání obyvatelstva• Vysoký podíl soukromých vlastníků domů• Občanská vybavenost obce• Atraktivní okolí města, příroda• Nabídka pracovních míst (místní firmy, nedaleká Chrudim)	<ul style="list-style-type: none">• Nedostatek stavebních pozemků• Nedostatek městských nebo levných bytů• Zájem o bydlení spíše na venkově
Příležitosti	Hrozby
<ul style="list-style-type: none">• Podpora výstavby domů a bytů• Podpora modernizace a rekonstrukce stávajícího bytového fondu• Změna pobytu na trvalý pobyt u osob žijících ve městě přechodně	<ul style="list-style-type: none">• Pokles počtu obyvatel• Růst cen nemovitostí• Růst cen stavebních pozemků• Stárnutí obyvatelstva – pokles počtu obyvatel



SWOT Hospodářství

Silné stránky	Slabé stránky
<ul style="list-style-type: none">• finanční rezervy na fondech a účtech města, které byly vytvořeny v minulých letech, hospodárným vynakládáním finančních prostředků a jejich zhodnocováním• finanční stabilita města• nízká zadluženost města• realisticky nastavovaný rozpočet města• investiční akce do školství	<ul style="list-style-type: none">• velikost města z hlediska počtu obyvatel (malé město) – finanční příspěvky států na občana, ale město musí zabezpečit vše jako velké město (třeba Chrudim)• zmařené investiční akce• nmoderní ekonomický SW• rozpočet není pro pracovníky úřadu online a není provázán s objednávkami• nízké realizované investice do údržby (zázemí a parkování strojů)
Příležitosti	Hrozby
<ul style="list-style-type: none">• možnost získání různých dotací a jejich dofinancování i bez pomoci půjček a úvěrů• zpřístupnění rozpočtu města veřejnosti – zavedení rozklikávacího rozpočtu	<ul style="list-style-type: none">• budoucí úbytek finančních prostředků z důvodu nárůstu COVID19 a následného oslabení ekonomiky (daňové příjmy města)• nutnost efektivně a hospodárně vynakládat finanční prostředky do akcí, které městu přinesou další užitek a prosperitu• nárůst požadavků na jednotlivé agendy• zvyšující se nároky na rozpočet města (mandatorní výdaje rozpočtu)• nejasná/ nestabilní legislativní pravidla• finanční prostředky z fondů EU „nejsou vždy jisté“ těžké splnění podmínek a náročná administrativa, velká výše neuznatelných výdajů• nízká míra nezaměstnanosti



SWOT Hospodaření

Silné stránky	Slabé stránky
<ul style="list-style-type: none">• využívání maximálního potenciálu městského majetku (např. pronájem a prodej městského majetku)• ve městě je zřízena základní škola, mateřská škola, základní umělecká škola i školní jídelna, takže děti nemusejí dojíždět do sousedních obcí• finanční stabilita města Slatiňany• město se snaží realizovat investice, které napomáhají zkvalitnit život občanů• kvalitní zajištění údržby veřejných ploch ve městě• existence městského kamerového systému• postupná modernizace dětských hřišť• město Slatiňany je součástí mikroregionu Chrudimsko, což vede k vzájemným vazbám a vzájemné spolupráci mezi obcemi• dobrá kvalita životního prostředí, příroda v okolí celého města• veřejně dostupný internet v budově Městského úřadu (v knihovně)• přísun pravidelných informací o dění ve městě prostřednictvím městského zpravodaje (OZVĚNY SLATIŇAN)• vhodné podmínky pro rozvíjení sportovních aktivit• dobré podmínky pro cykloturistiku a turistiku, které zvyšují návštěvnost města• dobrá technická infrastruktura – napojení na vodovod, plynovod• komplexní občanská vybavenost města (lékař, zubař, potraviny, sociální služby, kadeřnice, květinářství, vinotéka, apod.)	<ul style="list-style-type: none">• zhoršený stav některých místních komunikací• zchátralý stav fyzické úřední desky ve městě Slatiňany• technicky a morálně zastaralý stav městské plovárny• vysoká intenzita silniční dopravy (zhoršená kvalita ovzduší, hluk)• zastaralé zázemí pro kulturní vyžití občanů



Příležitosti	Hrozby
<ul style="list-style-type: none">• odkup pozemků od soukromých vlastníků (nové plochy pro bydlení) – v souladu s územním plánem• využívání alternativních zdrojů financování (fondy EU, projekty, dotace) pro rekonstrukci/revitalizaci majetku města• realizace optimalizačních opatření k řešení využití nepotřebného majetku města (případný prodej, pronájem)• využívání foto pastí na frekventovaných místech výskytu vandalismu a následná snížená nutnost investic do zničeného majetku města• modernizace a rozšíření kamerového dohlížecího systému• modernizace kancelářské techniky a techniky využívanou údržbou města• budování systému cyklostezek	<ul style="list-style-type: none">• ekonomický vliv související se situací v zemi – růst daní, a další různé negativní vlivy• nouzový stav na základě prokázání výskytu koronaviru na území České republiky (ve městě se v tuto dobu nekonají kulturní, sportovní ani společenské akce, knihovna i muzeum Švýcárna jsou zavřeny)• znečišťování obce a jejího okolí (odpadky po turistech)• narůstající vandalismus a ničení veřejného majetku• finanční prostředky z fondů EU „nejsou vždy jisté“ (možnost vrácení dotací z důvodu nesplnění dotačních podmínek – neuznané náklady, zrušení dotačních programů)



SWOT Bezpečnost

Silné stránky	Slabé stránky
<ul style="list-style-type: none">• využívání služeb Městské policie bez budování vlastního zázemí• kvalitní a stále se rozšiřovaný kamerový systém• kvalifikovaná a spolehlivá služba ostrahy budov• vlastní jednotka požární ochrany• stabilní podpora protipovodňových opatření od obce III. typu	<ul style="list-style-type: none">• omezené možnosti zobrazování snímaného záznamu kamer• limitovaná flexibilita nasazení hlídek městské policie• velká finanční a organizační nákladnost na vlastní policii• možnost omezení zdrojů vyčleňovaných na činnost jednotky požární ochrany• limitované prostředky na řešení povodní vlastními silami
Příležitosti	Hrozby
<ul style="list-style-type: none">• rozšiřování kamerového systému• zkvalitňování kamerového systému• posilování technického vybavení a schopností jednotky požární ochrany	<ul style="list-style-type: none">• ukončení smlouvy s městem Chrudim o využívání Městské policie Chrudim• ukončení podpory obsluhy kamerového systému Městskou policií Chrudim• omezení zdrojů vyčleňovaných na činnost jednotky požární ochrany



SWOT Vnější vztahy a vazby

Silné stránky	Slabé stránky
<ul style="list-style-type: none">• stabilní, silné a spolehlivé organizace• prosazování stanovisek města• poradenská služba• získávání dotací	<ul style="list-style-type: none">• nestálé finanční zdroje těchto organizací• měnící se pravidla dotací
Příležitosti	Hrozby
<ul style="list-style-type: none">• využívání spolehlivého právního poradenství• výměna informací a zkušeností s ostatními městy• získávání dotací do rozpočtu města	<ul style="list-style-type: none">• krácení finančních zdrojů Mikroregionu a MAS• oslabení pozice SMO při vyjednáváních

SWOT Bydlení

Silné stránky	Slabé stránky
<ul style="list-style-type: none">• výhodná poloha města• vysoký podíl soukromých vlastníků bytů• vybavenost obce	<ul style="list-style-type: none">• nedostatek stavebních pozemků• město nevlastní žádné stavební pozemky
Příležitosti	Hrozby
<ul style="list-style-type: none">• soukromé stavební pozemky• příznivý územní plán• podpora bytové výstavby	<ul style="list-style-type: none">• růst cen stavebních pozemků• růst cen stavebního materiálu



SWOT Dopravní infrastruktura

Silné stránky	Slabé stránky
<ul style="list-style-type: none">• vybudování obchvatu města• pokles těžké nákladní dopravy i osobní dopravy v souvislosti s vybudováním obchvatu• existence četných regionálních a autobusových linek• existence železniční dopravy ve směru na hlavní železniční uzel Pardubice a dále ve směru Havlíčkův Brod	<ul style="list-style-type: none">• stavebně dožilá komunální dopravní infrastruktura (silnice, chodníky)• zastaralé a dožilé autobusové zastávky• nedostatek parkovacích míst zejména na sídlištích, u plovárny, Sokolovny, nádraží• chybějící cyklostezky a cyklopruhy na vybraných frekventovaných ulicích• chybějící přechody pro pěší (u Bonetu, ul. Vítězství, Sečská)• hluk z obchvatu v blízké zástavbě
Příležitosti	Hrozby
<ul style="list-style-type: none">• koncepčně postupovat v dopravě na základě schváleného generelu dopravy a parkování• maximálně využívat dotační tituly do dopravní infrastruktury za podmínek zpracovaných projektových dokumentací a povolených staveb• realizovat přechody za účelem zvýšení bezpečnosti pěších	<ul style="list-style-type: none">• nedostatek finančních prostředků do infrastruktury v rámci prudkého růstu cen ve stavebnictví• omezené dotační tituly z důvodu deficitů veřejných rozpočtů• zdlouhavé povolování dopravních staveb odborem dopravy Chrudim• složitý legislativní proces povolování staveb• majetkové záležitosti



SWOT Cestovní ruch

Silné stránky	Slabé stránky
<ul style="list-style-type: none">• silnice I. třídy č. 37)• výhodná poloha u velkých měst (Chrudim, Pardubice, Hradec Králové)• tradiční výletní místo pro Chrudimsko – „Hradubickou“ aglomeraci• blízkost přírody (lesy, obora, KPZ)• kvalitní TIC	<ul style="list-style-type: none">• Nedostatečná kapacita parkovacích míst pro návštěvníky• Neexistence oficiálních parkovacích ploch pro autobusy• Nízká propagace hřebčína a Švýcárny ze strany jejich provozovatelů v médiích (soc. síť, televize, rozhlas)• Komunikace mezi institucemi a nízká vzájemná propagace a spolupráce• Nedostatečné a nekoordinované vnější značení k turistickým atrakcím• Nízká informovanost a propagace v rámci širšího okolí a v místech s větší koncentrací ubytovaných (např. Seč, Kraskov)• Nízká propagace ze strany Pardubického kraje (kraj obecně málo navštěvovaný)• Zastaralé stránky města (neresponsivní) – v řešení• Absence základních pravidel a parametrů stanovující podobu městského mobiliáře• Uzlový bod pro cykloturistiku – u Modely – zcela nevyhovující infrastruktura a především vzhled• Excentrická poloha informačního centra mimo vlastní turisty navštěvované lokality• Stav hlavní turistické trasy napříč Slatiňany podél Chrudimky – trasa Modrá 1, na kterou se lokálně vážou další trasy a cyklotrasy• Absence občerstvení přímo v areálu hlavních kulturních aktivit• Nepřítomnost destinačního managementu a produktu a s tím související propagace destinace jako celku• Nízká variabilita typů ubytovacích služeb



Příležitosti	Hrozby
<ul style="list-style-type: none">• spojení neživé a živé (národní) kulturní památky (starokladrubští koně)• zřízení vhodného občerstvovacího zařízení (např. kavárny) – v areálu hlavních turistických atrakcí• nově obnovená hala v areálu stájí s hledištěm (možnost pořádání dalších kulturních akcí)• rekonstrukce Modely vedoucí k novému pojetí centra Slatiňan s možností kulturního a společenského využití.<ul style="list-style-type: none">• využití rostoucí poptávky po specializovaných produktových balíčcích (cyklistika, pěší a horská turistika, agroturistika, jezdeckví, zimní běžecké trasy atd.)	<ul style="list-style-type: none">• nespolečenská spolupráce organizací provozujících klíčové cíle turistiky (Město, NPÚ, NHK).• nedostatek finančních prostředků na udržování, rozvoj a propagaci cílů turistických aktivit.• malá občanská angažovanost (lhostejnost a konzumní přístup občanů) jako hybatel dění ve městě.

SWOT Sport a volnočasové aktivity

Silné stránky	Slabé stránky
<ul style="list-style-type: none">• existence dvou velkých sportovních organizací (Spartak, Sokol)• velká a pestrá sportovní infrastruktura z hlediska velikosti města (sportovní hala, stadion, fotbalové hřiště, atletická dráha, tenisové kurty, plovárna, Sokolovna, atd.)• mnoho sportovních oddílů• historická tradice	<ul style="list-style-type: none">• stavebně-technicky dožilá sportovní infrastruktura Spartaku i městská plovárna• nedostatek finančních prostředků Spartaku na obnovu a rekonstrukci sportovní infrastruktury• celostátně malý důraz na sportování dětí a mládeže a velmi omezené finanční zdroje• nedostatečný počet hodin tělesné výchovy v rámci ŠVP
Příležitosti	Hrozby
<ul style="list-style-type: none">• převod zbývajících sportovišť, haly a stadionu do vlastnictví města ze strany Spartaku• postupná modernizace a rekonstrukce sportovišť z dotačních titulů a rozpočtu města• lepší možnost získání dotací a	<ul style="list-style-type: none">• nedostatek finančních prostředků v rozpočtu města do rekonstrukce sportovní infrastruktury v rámci prudkého růstu cen ve stavebnictví• omezené dotační tituly z důvodu deficitů veřejných rozpočtů• zvyšující se spoluúčasti vypisovaných



<p>spolufinancování sportovní infrastruktury ve vlastnictví města</p> <ul style="list-style-type: none">• zřízení s.r.o. Sportoviště města Slatiňany	<p>dotačních prostředků do sportovní infrastruktury</p> <ul style="list-style-type: none">• administrativní a finanční náročnost na zřízení Sportovišť města Slatiňany, s.r.o.• vysoké ceny energií na provoz sportovišť• udržení přijatelných poplatků pro širokou veřejnost za využívání sportovišť
--	---



SWOT Školství

Silné stránky	Slabé stránky
<ul style="list-style-type: none">• plně pokrytá základní školská infrastruktura v rámci povinné školní docházky, MŠ, ZŠ 1. až 9. stupeň, soukromá MŠ• rozšiřující infrastruktura v podobě ZUŠ a ŠJ• realizovaná nová nástavba ZŠ za účelem zvýšení kapacity školy, zřízeny nové učebny• zrealizováno energeticky úsporné vytápění na MŠ, upraven osvětlení a vnitřní prostory	<ul style="list-style-type: none">• nedostatečná kapacita zejména školní družiny a MŠ• chybějící bezbariérový vstup do historické budovy ZŠ• chybějící bezbariérovost na MŠ• dožilé rozvody zejména elektroinstalace na ZŠ• chybějící vlastní tělocvična na ZŠ
Příležitosti	Hrozby
<ul style="list-style-type: none">• převod sportovní haly a sportovišť do vlastnictví města• realizace dle PD bezbariérového vstupu a učeben v rámci dotačního titulu IROP• zpracování PD na přístavbu k objektu školní družiny za účelem zvýšení její kapacity s pomocí dotačního titulu• pokračovat v rekonstrukci historické budovy zejména rozvodů elektroinstalace a konektivity školy	<ul style="list-style-type: none">• nedostatek finančních prostředků rozpočtu města do školské infrastruktury v rámci prudkého růstu cen ve stavebnictví• omezené dotační tituly z důvodu deficitů veřejných rozpočtů• hraniční kapacita zejména školní družiny a MŠ• z hlediska provozu vytápění na plyn na ZŠ, ZUŠ a ŠJ



3. Návrhová část

3.1 Strategická vize

Město Slatiňany je krásným místem a klidným místem pro život. Je atraktivní pro návštěvníky díky okolní přírodě a památkám. Je v těsné blízkosti města Chrudimi a v dosahu krajského města Pardubice. Je to místo, kde chceme být doma, a do kterého se budeme rádi vracet a také místo, kam se budou rádi vracet turisté.

Hlavní podněty pro rozvoj území města vycházejí z potřeby zajištění podmínek pro trvale udržitelný rozvoj. Jde přitom zejména o uspokojení základních potřeb obyvatel, tedy nabídky práce, přiměřeného výdělku, bydlení, nezbytné technické infrastruktury a občanské vybavenosti a v poslední řadě i trávení volného času.

3.2 Dotazníkové šetření

Dotazník vyplnilo celkem 280 respondentů, z nichž 269 bylo občanů města Slatiňan a 11 občanů bydlící mimo město. Možnost elektronického vyplnění využilo 221 z Vás a 59 z Vás vyplnilo dotazník v tištěné podobě. Velmi děkuji Vám všem, kteří jste poměrně rozsáhlému dotazníku věnovali čas na jeho vyplnění. Vaše hodnocení, názory a připomínky jsou pro nás důležité a využijeme je v rámci správy a rozvoje našeho města.

Dopravní infrastruktura	Priorita
Dostupnost a rozsah hromadné dopravy	2,05
Stav veřejného osvětlení	2,49
Parkování ve městě	2,84
Bezpečnost silničního provozu pro chodce	3,22
Stav chodníků a místních komunikací	3,32
Bezpečnost silničního provozu pro cyklisty	3,65

Pozn.: hodnoty jako známky ve škole 1 - výborně až 5 – nedostatečně

Respondenti nejlépe hodnotili dostupnost a rozsah hromadné dopravy, nejhůře stav chodníků a místních komunikací a bezpečnost silničního provozu pro cyklisty. Tento názor se pak potvrdil i v oblasti stanovení priorit investičních záměrů města, kdy z dotazníkového šetření vyšla jako priorita č. 1 rekonstrukce a oprava chodníků a priorita č. 2 budování infrastruktury pro cyklisty.

Nejčastější odpovědi, „Co příp. konkrétně zlepšit v rámci dopravní infrastruktury“, byly následující:



- zlepšit špatný stav chodníků a komunikací (např. ul. Tyršova, Čechova, ul. T.G.M., Palackého, 5. května, chodníky u bytových domů v sídlišti), dobudovat chodník Švermova,
- více přechodů pro chodce zejména chybějící přechod u Bonetu, dále v ul. Vítězství, ul. Sečská
- výměna veřejného osvětlení, které nevytváří tzv. „světelný smog“

Školství, sport, kultura, volnočasové aktivity	Priorita
Kvalita a vybavení MŠ	1,83
Kvalita a vybavení ZŠ	2,13
Nabídka možností sportovního vyžití pro děti	2,58
Nabídka možností sportovního vyžití pro dospělé	2,70
Kvalita a vybavení sportovišť	2,88
Množství a kvalita dětských hřišť	2,98
Pestrost/četnost kulturního vyžití ve městě	3,06

Pozn.: hodnoty jako známky ve škole 1 - výborně až 5 - nedostatečně

Nejlépe respondenti hodnotili kvalitu a vybavení školství, ať již MŠ či ZŠ. Nejhůře hodnotili množství a kvalitu dětských hřišť a pestrost s četností kulturního využití ve městě.

Nejčastější odpovědi na otázku, „Co byste konkrétně zlepšili či co chybí“, byly následující:

- chybí více hřišť pro děti, chybí hřiště pro dospívající mládež, chybí veřejné hřiště pro předškolkové děti, workoutové hřiště, (hřiště chybí např. na sídlišti, Škrovád, Trpišov).
- zlepšit a rekonstruovat sportoviště Spartaku, špatný stav haly včetně zázemí a atletické dráhy
- pořádat více městských kulturních akcí, kulturních akcí a vyžití pro děti, koncerty.

Správa města, údržba, služby	Priorita
Dostupnost a kvalita zdravotní péče	1,98
Komunikace MěÚ s občany	2,30
Vstřícnost a odbornost pracovníků MěÚ	2,36
Dostupnost a kvalita služeb pro potřebné a seniory	2,37
Kvalita správy hřbitova	2,58



Vybavení města městským mobiliářem (lavičky, odpadkové koše, stojany na kola, výzdoba	2,90
Čistota ulic a komunikací	2,91
Péče o veřejnou zeleň	2,93

Pozn.: hodnoty jako známky ve škole 1 - výborně až 5 - nedostatečně

Respondenti nejlépe hodnotili zdravotní péči a komunikaci MěÚ s občany. Naopak nejhůře dopadlo vybavení města městským mobiliářem, čistota ulic a komunikací a péče o veřejnou zeleň.

Na otázku, co konkrétně zlepšit byly nejčastější odpovědi:

- zlepšit mobiliář ve městě, více odpadkových košů, laviček, více zeleně a květinové výzdoby,
- zlepšit práci údržby, zejména péče o zeleň, čistota ulic a komunikací, autobusových zastávek,
- lepší péče o hřbitov

Investiční záměry města	Priorita
Rekonstrukce či oprava chodníků	2,13
Budování infrastruktury pro cyklisty	2,32
Podpora převodu sportovišť Spartaku do vlastnictví města s cílem jejich postupné obnovy	2,36
Rekonstrukce či vybudování dětských hřišť	2,36
Rekonstrukce plovárny	2,37
Rekonstrukce či oprava místních komunikací	2,43
Vybudování vlastního městského sběrného dvora	2,49
Propojení Slatiňan a Orle cyklopěší trasou	2,65
Rekonstrukce Kabeláčova mlýna na knihovnu, infocentrum a společenské prostory	2,82
Řešení veřejných prostranství sídlišť	2,87
Vybudování či rekonstrukce veřejného osvětlení	2,88
Obnova autobusových zastávek	2,89
Vybudování parkoviště u nádraží	3,03



Pozn.: Nejvyšší prioritita má známku 1, nejnižší prioritita má známku 5

Mezi hlavní investiční priority občané označili zejména rekonstrukci a opravy chodníků, budování infrastruktury pro cyklisty, převod Spartaku a s tím související obnova sportovišť, vybudování dětských hřišť a rekonstrukci plovárny. Nejmenší prioritu dali vybudování parkoviště u nádraží a před Sokolovnou.

Mezi jiné investiční priority se nejčastěji objevily:

- zlepšit prostředí a zvýšit kapacitu kompostárny včetně opravy příjezdové cesty
- podpora výstavby městských bytů a rodinné výstavby, investice do městského mobiliáře města

Na otázku „Čím jsou podle Vás Slatiňany zajímavé a případně v čem by se mohlo naše město inspirovat“ odpověděli nejčastěji respondenti, že město je zajímavé zámekem, parkem, hřebčínem, okolní přírodou, chovem koní, Švýcárnou, Kočičím hrádkem, Škrovádskými skalami, okolím řeky Chrudimky.

Poslední otázka v dotazníku zjišťovala, zda existuje nějaké místo ve Slatiňanech nebo okolí, které je zajímavé, ale zároveň zanedbané a zasloužilo by si rozvoj. Občané uvedli zejména budovu Sokolovny a její okolí, nevzhledná místa pro kontejnery na tříděný odpad, park před školou, náves v Trpišově a Škrovádě, náhon a okolí Kabeláčova mlýna, Třešňovka a její cesta a odpočinkové zóny, zarostlý rybníček u nádraží, zanedbané koryto řeky Chrudimky.

3.3 Investiční plán

Součástí strategického dokumentu je zpracovaný Plán projekčně připravených investic, a to na akce, jejíž pravděpodobné náklady přesahují částku 4 mil. Kč bez DPH, který vzala Rada města svým usnesením č. 1194/117/2022/RMS ze dne 10. 1. 2022 na vědomí. Následně byl předložen k projednání na jednání Zastupitelstva města zde dne 16. 3. 2022. Plán obsahuje název a stručný popis akce, připravenost akce, předpokládané náklady s odhadem termínu možné stavební realizace. Plán s předpokládanými termíny realizací akcí je důležitý z hlediska plánování finančních zdrojů budoucích rozpočtů města, tak vyčlenění prostředků na případnou spoluúčast při podání žádosti o dotaci nebo případný úvěr na financování akcí.



V současné době plán obsahuje celkem 6 velkých investičních akcí, z nichž nejvyšší stavební připravenost vykazují 3 investiční akce, a to Stavební úpravy ulice Klášterní, Kanalizace Kunčí a Stavební úpravy atletického oválu a přilehlých sportovišť v areálu Spartaku.

U investiční akce Stavební úpravy ulice Klášterní je vydáno stavební povolení a vybrán zhotovitel s tím, že akce má být dokončena na podzim roku 2022. Akce je finančně kryta ve schváleném rozpočtu na rok 2022.

U investiční akce Kanalizace Kunčí je vydáno územní rozhodnutí a požádáno o stavební povolení na vodoprávním úřadu MěÚ Slatiňany. Předpokládaný termín realizace stavby v případě přidělení dotace je v roce 2023. Jedná se o prioritní investiční akci.

U Stavební úpravy atletického oválu a přilehlých sportovišť v areálu Spartaku je zpracován projekt pro povolení stavby včetně položkového rozpočtu a vydáno povolení stavby, tj. územní souhlas. Dle předběžných informací bude v průběhu roku vypsán dotační titul ze strany Národní sportovní agentury a bylo by vhodné podat žádost o dotaci s tím, že jako jednu z podmínek podání žádosti bude povinnost doložit závazek Zastupitelstva města na dofinancování akce z rozpočtu města. V letošním roce ovšem nejsou ve schváleném rozpočtu města vyčleněny na tuto akci prozatím finanční prostředky na spoluúčast.

U Modernizace plovárny Slatiňany je v současné době na základě schválené studie zpracována projektová dokumentace pro povolení stavby pro celou I. etapu, která je zhotovitelem rozeslána za účelem získání vyjádření dotčených orgánů. Je odevzdána projektová dokumentace pro realizaci stavby včetně položkového rozpočtu. Předpokládaná stavební připravenost bude pro 1. etapu v roce 2023. V současné době nejsou a pravděpodobně nebudou na tyto záměry dotace poskytovány.

Další akcí, která je projekčně připravena, je Revitalizace Kabeláčova mlýna, kde je vyhotovena projektová dokumentace pro stavební povolení i projektová dokumentace pro realizaci stavby včetně položkového rozpočtu. Povolení stavby lze ovšem získat až po vydání nového územního plánu. Nutno ovšem znovu aktualizovat vydaná stanoviska a vyjádření ke stavebnímu záměru a také položkový rozpočet, který je z roku 2019 (v částce 65 mil. Kč bez DPH).

Zároveň je projekčně zadána úprava páteřní ulice, a to ulice Čechova. V současné době jsou dokončovány projekční práce. Stavební připravenost je důležitá i pro případné získání



dotačního titulu, kdy v žádosti na tyto infrastrukturní stavby je většinou požadován nejen projekt, ale i stavební povolení.

Při plánování investic je nutno v blízké budoucnosti zohlednit případný zbývajících převod sportovišť Spartaku, a to zejména sportovní halu, jejichž stavebně-technický stav je dožilý a bude nutná obměna stavebních prvků i technického zázemí, a to zejména okenních výplní, zateplení obvodového pláště, kompletní rekonstrukce kotelny včetně rozvodů, soc. zařízení, podlah, atd. Hala je využívána školou pro výuky tělesné výchovy a volnočasové aktivity občanů města. Vzhledem k budoucím investičním nákladům na rekonstrukci, které se pohybují v desítkách mil. Kč je důležité využít možnosti získat na rekonstrukci dotační prostředky, dokud jsou ze strany státu či EU ještě poskytovány. V současné době není zpracována ani studie či projektová dokumentace a objekt není doposud ve vlastnictví města. Nelze tedy žádat o dotační prostředky ze strany města.



4. Strategický plán

Strategický plán definuje na základě předchozí analytické části dokumentu s přihlédnutím k výsledkům dotazníkového šetření hlavní cíle, které se následně dělí na dílčí cíle, které by se měly v následujících letech postupně naplnit. V rámci dílčích cílů je popsána konkrétní aktivita, která tak představuje konkrétní akce, resp. projekty města, jejichž realizace přispěje k naplnění strategické vize a dílčích cílů rozvoje města.

Ke každé dílčí aktivitě je přiřazeno kritérium splnění, činnosti, předpoklady realizace, dotčené subjekty a předpokládané termíny. U aktivit, resp. jednotlivých projektů, kde je zpracována studie či PD je také uvedena předpokládaná cena. Dále výčet možností financování akce z různých zdrojů.

Souhrn jednotlivých akcí či projektů tvoří tak akční plán, který se může dle aktuálního vývoje přizpůsobovat aktuálním možnostem realizace. Může být dle potřeb aktualizován. Bude upřesňován dle definování konkrétních finančních potřeb a zdrojů v závislosti na tvorbě rozpočtu a rozpočtového výhledu.

Na aktivity města navazují aktivity místních subjektů (zájmové organizace a spolky, tělovýchovné jednoty, podnikatelé, občané, aj.). Ty však nemohou ani nejsou z podstaty věci obsahem daného dokumentu. V dokumentu jsou uvedeny pouze akce, které jsou v kompetenci správy města jako vlastníka, zřizovatele či provozovatele

Hlavní programové cíle:

1. Obnova dopravní infrastruktury a zvýšení bezpečnosti
2. Zatraktivnění a rozšíření možnosti sportovního vyžití
3. Podpora a zlepšení podmínek pro kulturní vyžití a zvýšení turismu
4. Zkvalitnění výuky a zlepšení vybavení škol
5. Zlepšení životního prostředí a systému nakládání s odpady



4.1 Cíl 1: Obnova Dopravní infrastruktury a Zvýšení bezpečnosti

Opatření: A1: Zkvalitnění infrastruktury, parkování a zvýšení bezpečnosti

Dílčí cíl:

A1.1 Stavební úpravy ulice Čechova

A1.2 Stavební úpravy ulice Tyršova

A1.3 Revitalizace ploch bytového sídliště Tyršova, Švermova

A1.4 Rekonstrukce lávky pod zámekem

Opatření: A2: Zvýšení kapacity parkování

Dílčí cíl:

A2.1 Parkoviště před Sokolovnou

A2.2 Parkoviště před Spartakem

Opatření: A3: Zvýšení bezpečnosti pěších

Dílčí cíl:

A3.1 Zřízení přechodu pro pěší na T.G.M u Bonetu, přechodů na ulici Vítězství

Opatření	A1 – ZKVALITNĚNÍ INFRASTRUKTURY, PARKOVÁNÍ A ZVÝŠENÍ BEZPEČNOSTI
Dílčí cíle	A 1.1 – Stavební úpravy ulice Čechova
	A 1.2 – Stavební úpravy ulice Tyršova
	A 1.3 – Revitalizace ploch bytového sídliště Tyršova
	A 1.4 – Rekonstrukce lávky pod zámekem

Dílčí cíl	<i>A 1.1 – Stavební úpravy ulice Čechova</i>
Popis aktivity	Investiční záměr spočívá v kompletní rekonstrukci chodníků včetně jednotlivých vjezdů k RD, a to ze zámkové dlažby a zároveň v provedení nového povrchu silnice z asfaltu. Úsek mezi ulicemi Schmoranzova a Štěpánkova je navržen jako jednosměrný, aby dle platné legislativy umožnil podélné parkování s tím, že výjezd automobilů ze společnosti POKSPOL s. r. o. Slatiňany je umožněn do ulice Schmoranzova, aby průjezd automobilů společnosti zbytečně nezatěžoval



obyvatele dané ulice. U bytového domu je na pozemku p.p.č. 369/28 navrhováno vyprojektovat boční parkoviště pro osobní automobily. Ostatní úseky Čechovy ulice zůstávají obousměrné vždy s možností podélného parkování na jedné straně ulice. Počet parkovacích míst v celé délce ulice je 43 a 3 místa pro ZTP. Kontejnerové místo je posunuto, aby vyhovovalo rozhledovým poměrům. V celé délce ulice je navržena zóna 30 km/h, která vyžaduje řešit křižovatky jako zvýšené dle platné legislativy.

Kritérium splnění

1) Dílčí provedení jednotlivých etap stavby včetně vydání kolaudačního souhlasu

Činnosti	Předpoklady realizace	Subjekty	Předpokládané termíny
A 1.1.1 – zpracování PD pro SP a realizaci	Na pozemcích města Slatiňany, získání stavebního povolení	Město Slatiňany	Konec roku 2022
A 1.1.2 – Vlastní realizace dle etap	Výběr zhotovitele, získání dotačního titulu, kolaudační souhlas	Město Slatiňany	2024/2026
Odhadované náklady bez DPH	15 000 000,- Kč		
Možné zdroje financování	MMR ČR, SFDI, IROP, MAS, rozpočet města		
Priorita	Vysoká/Střední/Nízká		

Dílčí cíl *A 1.2 – Stavební úpravy ulice Tyršova*

Popis aktivity

Celkové stavební úpravy zahrnující nový povrch vozovky a chodníků, doplnění prvků pro zklidnění dopravy, doplnění chodníků, vymezení ploch pro parkování a zeleň. Součástí stavby bude i obnova veřejného osvětlení a příprava pro budoucí datovou síť města. Koncepce stavebních úprav ulice bude navazovat na plánované parkoviště před Spartakem a dále na zpracovávanou studii revitalizace ploch bytového sídliště Tyršova. Stavbu lze rozdělit na několik etap.

Kritérium splnění

1) Dílčí provedení jednotlivých etap stavby včetně vydání kolaudačního souhlasu



Činnosti	Předpoklady realizace	Subjekty	Předpokládané termíny
A 1.2.1 – zpracování PD pro SP a realizaci	Na pozemcích měst Slatiňany, schválení záměru, získání stavebního povolení	Město, Spartak	2023/2024
A 1.2.2 – Vlastní realizace dle etap	Výběr zhotovitele, získání dotačního titulu, kolaudační souhlas	Město Slatiňany	2025/2028
Odhadované náklady bez DPH 1. etapy	Není zpracován rozpočet, dle rozsahu zadání.		
Možné zdroje financování	MMR ČR, SFDI, IROP, MAS rozpočet města		
Priorita	Vysoká/ Střední /Nízká		

Dílčí cíl	A 1.3 – Revitalizace ploch bytového sídliště Tyršova, Švermova		
Popis aktivity	<p>V rámci revitalizace bytového sídliště dojde v první řadě k řešení parkovacích stání, rekonstrukci chodníků a příjezdových komunikací, instalaci chybějícího veřejného osvětlení a úpravě míst pro separaci odpadu. Dále pak k úpravě zeleně veřejných ploch včetně mobiliáře. V současné době je zpracovávána studie revitalizace ploch, která bude komunikována s obyvateli sídliště. Následně bude vypracována PD pro SP a realizaci.</p>		
Kritérium splnění	<ol style="list-style-type: none">1) Převod části pozemků do vlastnictví města,2) Provedení stavby včetně vydání kolaudačního souhlasu		
Činnosti	Předpoklady realizace	Subjekty	Předpokládané termíny
A 1.3.1 – vypracování PD pro SP a realizaci	Převod pozemků do vlastnictví města Slatiňany	Město, Spartak	2024
A 1.3.2 – Vlastní realizace – dle etap	Výběr zhotovitele, zajištění spolufinancování z dotačních titulů	Město Slatiňany	2025 - 2028
Odhadované náklady bez DPH	Není zpracován rozpočet, náklady v desítkách mil. Kč dle		



1. etapy	rozsahu zadání.
Možné zdroje financování	MMR, IROP, MAS, Rozpočet města
Priorita	Vysoká/ Střední /Nízká

Dílčí cíl	A 1.4 – Rekonstrukce lávky pod zámkem		
Popis aktivity	<p>Poslední revizní prohlídka lávky z roku 2020 označuje současný stavebně-technický stav nosné konstrukce projektované na konci šedesátých let minulého století jako „špatný“. Nová konstrukce lávky je navržena z masivních dřevěných lepených stěnových nosníků tvořících zábradlí doplněných o příčná žebra z křížem lepených dřevěných prvků zajišťujících stabilitu stěnových nosníků a tvořících podporu pro skladbu krytu z dřevěných hranolů osazených na podélně uložených ocelových profilech. Konstrukce lávky umožní vložení inženýrských sítí (kabely NN, VN, VO, datové) a obsahuje diskrétní osvětlení osazené do stěnových nosníků. Součástí návrhu je úprava obou předpolí lávky, nové zábradlí břehové hrany navazující na lávku a také umístění umělecké instalace/plastiky na straně Smetanova nábřeží. V současné době je zpracována studie, která má být podkladem pro výběr zhotovitele PD pro SP a realizaci.</p>		
Kritérium splnění	1) Zpracování PD, získání stavebního povolení, výběr zhotovitele vč. zajištění financování 2) Provedení stavby včetně vydání kolaudačního souhlasu		
Činnosti	Předpoklady realizace	Subjekty	Předpokládané termíny
A 1.4.1 – vypracování PD pro SP a realizaci	Výběr zhotovitele PD a zajištění financování	Město, Spartak	2023
A 1.4.2 – Vlastní realizace – dle etap	Výběr zhotovitele, zajištění spolufinancování z dotačních titulů	Město Slatiňany	2024-2025
Odhadované náklady bez DPH	Dle zpracované studie 7 mil.Kč		
Možné zdroje financování	SFDI, Rozpočet města		
Priorita	Vysoká /Střední/Nízká		



Opatření	A2 – ZVÝŠENÍ KAPACITY PARKOVÁNÍ
Dílčí cíle	A 2.1 – Parkoviště před Sokolovnou
	A 2.2 – Parkoviště před Spartakem

Dílčí cíl	<i>A 2.1 – Parkoviště před Sokolovnou</i>		
Popis aktivity	Investiční záměr spočívá ve vybudování parkoviště o cca 21 místech v prostorech před Sokolovnou. V současné době je zpracována studie. Parkoviště by se mělo budova v návaznosti na stavební úpravu ulice Tyršova s cílem zvýšit kapacitu parkování u sokolovny a společenské domu.		
Kritérium splnění	1) Dílčí provedení jednotlivých etap stavby včetně vydání kolaudačního souhlasu		
Činnosti	Předpoklady realizace	Subjekty	Předpokládané termíny
A 2.1.1 – zpracování PD pro SP a realizaci	Na pozemcích města Slatiňany, získání stavebního povolení	Město Slatiňany	2024
A 2.1.2 – Vlastní realizace dle etap	Výběr zhotovitele, získání dotačního titulu, kolaudační souhlas – dle Tyršovy ulice	Město Slatiňany	2025/2028
Odhadované náklady bez DPH	Není zpracován rozpočet, dle rozsahu zadání		
Možné zdroje financování	MMR ČR, SFDI, IROP, MAS, rozpočet města		
Priorita	Vysoká/Střední/Nízká		

Dílčí cíl	<i>A 2.2 – Parkoviště u stadionu Spartaku</i>		
Popis aktivity	Investiční záměr spočívá ve vybudování parkoviště před stadionem Spartaku pro 32 stání osobních automobilů a dále pak stání pro autobus. Parkovací plochy byly navrženy po obou stranách		



Smetanova nábřeží, kde se v současné době nachází travnatá plocha či štěk bez vzrostlé zeleně. Parkovací stání jsou navržena jako podélná, šikmá i kolmá. Parkovací stání jsou navrženy z betonové dlažby a podélné stání u řeky Chrudimky je navrženo ze zatravnovacích tvárnic. V souvislosti s tímto záměrem by mělo dojít i k výměně veřejného osvětlení. Zbudování parkoviště v kontextu s plánovaným parkovištěm před plovárnou.

Kritérium splnění

- 1) Převod části pozemku z vlastnictví Povodí Labe, a.s.
Provedení stavby včetně vydání kolaudačního souhlasu

Činnosti	Předpoklady realizace	Subjekty	Předpokládané termíny
A 2.2.1 – zpracování PD pro SP a realizaci	Na pozemcích města Slatiňany, získání stavebního povolení	Město Slatiňany	2025
A 2.2.2 – Vlastní realizace	Výběr zhotovitele, kolaudační souhlas	Město Slatiňany	2027
Odhadované náklady bez DPH	5.000 0000,- Kč		
Možné zdroje financování	Rozpočet města, příp. MAS		
Priorita	Vysoká/Střední/Nízká		

Opatření	A3 – ZVÝŠENÍ BEZPEČNOSTI PĚŠÍCH
Dílčí cíle	A 3.1 – Zřízení přechodu pro pěší na T.G.M u Bonetu, přechodů na ulici Vítězství

Dílčí cíl	A 3.1 – Zřízení přechodu pro pěší na T.G.M u Bonetu, přechodů na ulici Vítězství
Popis aktivity	Investiční záměr spočívá ve zřízení přechodu pro pěší u Bonetu a dále 2 nových přechodů na ulici Vítězství v souladu se schváleným generem dopravy a parkování včetně nutných stavebních úprav komunikace.



Kritérium splnění			
1) Realizace staveb vč. vydání kolaudačního souhlasu			
Činnosti	Předpoklady realizace	Subjekty	Předpokládané termíny
A 3.1.1 – zpracování PD pro SP a realizaci	Souhlas ŘSD	Město Slatiňany	2022/2023
A 3.1.2 – Vlastní realizace dle etap	Výběr zhotovitele, kolaudační souhlas	Město Slatiňany	2023/2024
Odhadované náklady bez DPH	Není zpracován rozpočet, dle rozsahu zadání		
Možné zdroje financování	SFDI, rozpočet města		
Priorita	Vysoká/Střední/Nízká		



4.2 Cíl 2: Zatraktivnění a rozšíření možnosti sportovního vyžití

Opatření: B1: Zkvalitnění infrastruktury

Dílčí cíl:

B1.1 Rekonstrukce atletického oválu

B1.2 Modernizace plovárny Slatiňany

B1.3 Rekonstrukce sportovní haly

Opatření	B1 – ZKVALITNĚNÍ INFRASTRUKTURY
Dílčí cíle	B 2.1 – Rekonstrukce atletického oválu
	B 2.2 – Modernizace plovárny Slatiňany
	B 2.3 – Rekonstrukce sportovní haly

Dílčí cíl	<i>B 2.1 - Rekonstrukce atletického oválu</i>		
Popis aktivity	<p>Jedná se o rekonstrukci stávajícího dožilého povrchu atletické dráhy (škvárový povrch) a přilehlých 2 sektorů sportovišť, a to diskařského sektoru (kruh+klec) a dohodiště pro vrh koulí v severní části areálu za fotbalovou brankou hlavního hřiště. Stávající škvárový povrch je již nevyhovující pro výuku tělesné výchovy žáků ZŠ a do budoucna může vyvstat problém s hygienickými předpisy a stanoviskem KHS. Atletickou dráhu a sportoviště též využívá zdejší atletický oddíl Spartaku.</p> <p>V projektu bude navržena rekonstrukce 400 m dlouhého atletického oválu 6 (drah) + 8 (drah cílová rovinka) s umělý polyuretanovým povrchem a to vodopropustným. Zároveň projekt bude zpracován pro rekonstrukci povrchu pro diskařský sektor a dohodiště pro vrch koulí.</p>		
Kritérium splnění	2) Rekonstrukce povrchu atletického oválu a přilehlých sportovišť 3) Šesti dráha a osm drah v cílové rovince		
Činnosti	Předpoklady realizace	Subjekty	Předpokládané termíny



B 2.1.1 – vydání územního souhlasu	vydáno	Město, Spartak	2022
B 2.1.2 – Vlastní realizace	Schválení podání žádosti, výběr zhotovitele a získání dotačního titulu (NSA, MMR, IROP)	Město Slatiňany	2022/2023
Odhadované náklady bez DPH	17 229 752,- Kč		
Možné zdroje financování	Dotační titul MMR pro obce od 3 do 10 tis. obyvatel na rekonstrukce a vybudování sportovišť nebo multifunkčních hal, příp. IROP, NSA		
Priorita	Vysoká /Střední/Nízká		

Dílčí cíl	<i>B 2.2 – Modernizace plovárny Slatiňany – I. etapa</i>
Popis aktivity	
Stavební záměr je rozdělen do tří hlavních etap, přičemž první etapa je ještě rozdělená na dvě "podetapy".	
1. etapa - obnova bazénové technologie a bazénů	
1a - nový objekt technologie, nový dětský bazén	
1b - obnova plaveckého bazénu, plošné úpravy u bazénů	
2. etapa - nový provozní objekt areálu	
3. etapa - veřejné prostranství před areálem (parkování)	
Kritérium splnění	



2) Dílčí provedení jednotlivých etap stavby včetně vydání kolaudačního souhlasu			
Činnosti	Předpoklady realizace	Subjekty	Předpokládané termíny
B 2.2.1 – získání stavebního povolení	Kladná stanoviska všech dotčených orgánů v rámci povolení stavby	Město, Spartak	Konec roku 2022
B 2.2.2 – Vlastní realizace 1. etapy	Výběr zhotovitele, zajištění financování z rozpočtu města	Město Slatiňany	2023/2024
Odhadované náklady bez DPH 1. etapy	69 751 308,- Kč		
Možné zdroje financování	Rozpočet města		
Priorita	Vysoká/Střední/Nízká		

Dílčí cíl	<i>B 2.3 – Rekonstrukce sportovní haly</i>		
Popis aktivity			
<p>Sportovní hala je stavebně-technicky dožilá. Nutná je obměna stavebních prvků, a to zejména okenních výplní, zateplení obvodového pláště budovy, modernizace vytápění včetně nové otopné soustavy s cílem realizace úspor energií. Dále je nutné rekonstruovat zejména dožilé sociální zařízení a umývárny, elektroinstalaci a podlahové krytiny v tělocvičnách. Stavební práce lze rozdělit etapovitě dle možnosti zdrojů financování, a to na stavební práce za účelem snížení energetické náročnosti budovy a dále stavební práce za účelem vylepšení a modernizaci sportovního zařízení.</p>			
Kritérium splnění			
3) Převod sportovní haly do vlastnictví města Slatiňany, dílčí provedení jednotlivých etap stavby včetně vydání kolaudačního souhlasu, získání dotačních prostředků			
Činnosti	Předpoklady realizace	Subjekty	Předpokládané termíny



B 2.3.1 – vypracování PD pro SP a realizaci	Převod sportovní haly do vlastnictví města	Město, Spartak	2023/2024
B 2.3.2 – Vlastní realizace – dle etap	Výběr zhotovitele, zajištění spolufinancování z dotačních titulů	Město Slatiňany	2024 - 2029
Odhadované náklady bez DPH 1. etapy	Není zpracován rozpočet, náklady v desítkách mil. Kč dle rozsahu zadání.		
Možné zdroje financování	Rozpočet města		
Priorita	Vysoká /Střední/Nízká		



4.3 Cíl 3: Podpora a zlepšení podmínek pro kulturní vyžití a zvýšení turismu

Opatření: C1: Vytvoření kvalitního zázemí pro kulturní akce, podpora turismu

Dílčí cíl:

C1.1 Revitalizace Kabeláčova mlýna

Opatření	C 1 – VYTVOŘENÍ KVALITNÍHO ZÁZEMÍ PRO KULTURNÍ AKCE, PODPORA TURISMU
Dílčí cíle	C 1.1 – Revitalizace Kabeláčova mlýna

Dílčí cíl	C 1.1 – Revitalizace Kabeláčova mlýna		
Popis aktivity	Záměrem je vybudovat městské společenské a kulturní centrum. Objekt bude obsahovat víceúčelový sál, informační centrum, veřejnou knihovnu a prostory pro volnočasové aktivity - spolky. Je zpracována projektová dokumentace pro povolení stavby a pro realizaci. Není zatím vydán stavební povolení.		
Kritérium splnění	1) Platnost nového územního plánu, realizace stavby prostřednictvím dotačního titulu, vydání kolaudačního souhlasu		
Činnosti	Předpoklady realizace	Subjekty	Předpokládané termíny
C 1.1.1 – dokončení procesu schválení nového ÚP	Vydání nového ÚP	Město Slatiňany	2023
C 1.1.2 – Podání žádosti o dotaci	Získání dotačního titulu	Město Slatiňany	2024/2026
C 1.1.3 – Vlastní realizace	Výběr zhotovitele, kolaudační souhlas	Město Slatiňany	2026/2027
Odhadované náklady bez DPH	85 000 000- Kč		
Možné zdroje financování	MMR, rozpočet města		
Priorita	Vysoká/Střední/Nízká		



4.4 Cíl 4: Zkvalitnění výuky a zlepšení vybavení škol

Opatření: D1: Zlepšení materiálně technického vybavení ve školství

Dílčí cíl:

D1.1 Modernizace učeben pro polytechnického vzdělávání a výuky informatiky

Opatření: D2: Zvýšení kapacit ve školství

Dílčí cíl:

D2.1 Zvýšení kapacity školní družiny a MŠ

Opatření	D1 – ZLEPŠENÍ MATERIÁLNĚ TĚCHICKÉHO VYBAVENÍ VE ŠKOLSTVÍ
Dílčí cíle	D 1.1 – Modernizace učeben pro polytechnické vzdělávání a výuku informatiky

Dílčí cíl	D 1.1 – Modernizace učeben pro polytechnické vzdělávání a výuku informatik		
Popis aktivity	<p>Záměrem projektu „Modernizace učeben pro polytechnické vzdělávání a výuku informatiky“ je modernizovat 3 učebny a dále zřídit bezbariérový vstup do školy. Modernizace učeben spočívá ve vybavení 2 učeben výpočetní technikou, robotikou, 3D tiskárnami a nábytkem s dílčími stavebními úpravami zejména elektrorozvodů a výměny podlahové krytiny. Třetí učebna bude nově vybavena náradím pro žáky, výukovými obráběcími stroji, nábytkem včetně dílčích stavebních úprav. Učebny budou sloužit pro zkvalitnění vzdělávání v klíčových kompetencí práce s digitálními technologiemi a polytechniky. V rámci projektu bude zajištěna konektivita školy a bude řešen chybějící bezbariérový přístup do hlavní budovy školy. Dále bude řešeno venkovní zázemí školy a přístřešek pro výuku přírodních věd.</p>		
Kritérium splnění	2) Realizace stavby prostřednictvím dotačního titulu, vydání kolaudačního souhlasu		
Činnosti	Předpoklady realizace	Subjekty	Předpokládané



			termíny
D 1.1.1 – Podání žádosti o dotaci	Přidělení dotace z IROP	Město Slatiňany	2022/2023
D 1.1.2 – Vlastní realizace	Výběr zhotovitele, získání dotačního titulu, kolaudační souhlas	Město Slatiňany	2023
Odhadované náklady bez DPH	7 000 0000,- Kč		
Možné zdroje financování	IROP, rozpočet města		
Priorita	Vysoká/ Střední /Nízká		

Opatření	D2 – ZVÝŠENÍ KAPACIT VE ŠKOLSTVÍ
Dílčí cíle	D 2.1 – Zvýšení kapacity školní družiny a MŠ

Dílčí cíl	D 2.1 – Zvýšení kapacity školní družiny a MŠ		
Popis aktivity	V souvislosti s růstem počtu dětí a plánovanou zástavbou RD ve Slatiňanech je nutné v nejbližších letech řešit zejména kapacitu školní družiny a MŠ, která je v současné době na hranici možného. Cílem je realizovat ke stávajícímu objektu školní družiny a školní jídelnu přístavbu ze dvora objektu, za účelem zvýšení kapacity družiny.		
Kritérium splnění	1) Realizace stavby prostřednictvím dotačního titulu, vydání kolaudačního souhlasu		
Činnosti	Předpoklady realizace	Subjekty	Předpokládané termíny
D 2.1.1 – Vypracování PD pro SP a realizaci, získání stavebního povolení	Vybrání zhotovitele PD a zajištění financování, stavební povolení	Město Slatiňany	2023/2024
D 2.1.2 – Vlastní realizace	Výběr zhotovitele, získání dotačního titulu, kolaudační	Město Slatiňany	2025/2027



Evropská unie
Evropský sociální fond
Operační program Zaměstnanost

	souhlas		
Odhadované náklady bez DPH	Není zpracován rozpočet, dle rozsahu zadání.		
Možné zdroje financování	IROP, rozpočet města		
Priorita	Vysoká/ Střední /Nízká		



4.5 Cíl 5: Zlepšení životního prostředí a systému nakládání s odpady

Opatření: E1: Zlepšení systému nakládání s odpady

Dílčí cíl:

- E1.1 Zřízení městského sběrného dvora
- E1.2 Revitalizace kontejnerových hnízd
- E1.3 Doplnění o obměna košů na odpad
- E1.4 Enviromentální osvěta veřejnosti

Opatření: E2: Ochrana a zlepšování městské a krajinné zeleně

Dílčí cíl:

- E2.1 Podpora výsadby stromů a keřů
- E2.2 Výsadba a ochrana uličních stromořadí
- E2.3 Úprava veřejného prostranství u Kabeláčova mlýna
- E2.4 Postupná obnova Třešňovky
- E2.5 Revitalizace aleje Kaštanka

Opatření: E3: Zlepšování protipovodňové ochrany a kvality vod

Dílčí cíl:

- E3.1 Výstavba kanalizace v Kunčí
- E3.2 Zadržování vody v krajině
- E3.3 Osvěta v oblasti likvidace dešťových vod
- E3.4 Dešťová kanalizace Trpišov
- E3.5 Poldr ve Výmolu



Opatření	E.1 – ZLEPŠOVÁNÍ SYSTÉMU NAKLÁDÁNÍ S ODPADY
Dílčí cíle	E.1.1 – Zřízení městského sběrného dvora E.1.2 – Revitalizace kontejnerových hnízd E.1.3 – Doplnění a obnova košů na odpad E.1.4 – Enviromentální osvěta veřejnosti

Dílčí cíl	E.1.1 – Zřízení městského sběrného dvora
------------------	---

Popis aktivity

Prověření možností zřízení sběrného dvora ve vlastnictví Města Slatiňany.

- vytipování a projednání nákupu vhodného pozemku s dobrou dopravní obslužností a dosažitelností pro občany a dodavatele,
- zjištění legislativních podmínek pro zřízení provozu,
- zjištění možností odběratelských vztahů jednotlivých komodit,
- zjištění možností finanční spolupráce z veřejných prostředků (dotace),
- ekonomická kalkulace záměru, vč nákladů na obsluhu.

Porovnání závěrů se současnými podmínkami sběrného dvora.

Kritérium splnění

- 1) technicko-ekonomická studie proveditelnosti záměru, návrh řešení schválený Městem Slatiňany, získání vhodného pozemku do vlastnictví města, získání dotačního titulu.

Činnosti	Předpoklady realizace	Subjekty	Předpokládané termíny
1 – technicko-ekonomická studie	Specializovaná společnost v oboru	Město Slatiňany	2023
3 – schválení záměru, zpracování PD pro SP a realizaci	Pozemek ve vlastnictví města	Město Slatiňany	2025/2026
2 – vlastní realizace -	Schválení záměru, získání dotačního titulu	Město Slatiňany	2027-2032
Odhadované náklady bez DPH	100 000,- Kč studie, investiční náklady dle studie a zpracované		



	PD
Možné zdroje financování	Město Slatiňany, veřejné prostředky dotačních titulů
Priorita	Vysoká/ Střední /Nízká

Dílčí cíl	E1.2 – Revitalizace kontejnerových hnízd		
Popis aktivity	Postupná úprava kontejnerových hnízd na tříděný odpad. Zajistit vhodné architektonické úpravy ve vztahu k okolí. Platí pro všechny místní části.		
Kritérium splnění	1) Provedení stavebních úprav		
Činnosti	Předpoklady realizace	Subjekty	Předpokládané termíny
1 – stanovení priorit	Na území obce	Město Slatiňany	2023
2 – vlastní realizace - etapovitě	Schválení záměru	Město Slatiňany	2023-2027
Odhadované náklady bez DPH	500 000 Kč/ročně		
Možné zdroje financování	Město Slatiňany, veřejné prostředky dotačních titulů		
Priorita	Vysoká/ Střední /Nízká		



Dílčí cíl	E1.3 – Doplnění a obnova košů na odpad		
Popis aktivity			
Doplnění odpadkových košů na turistické trasy, k odpočívákům a turistickým přístřeškům, na periferie města.			
Formou veřejné ankety zjistit chybějící místa u občanů města.			
Kombinace typů košů na „běžný odpad“ a psí exkrementy.			
Možnost postupné obnovy a sjednocení designu městského mobiliáře v rámci 21 století s přihlédnutím k novému vizuálnímu stylu města.			
Platí pro všechny místní části.			
Kritérium splnění			
1) Provedení úpravy			
Činnosti	Předpoklady realizace	Subjekty	Předpokládané termíny
1 – anketa	Na území obce	Město Slatiňany	2023
2 – vlastní realizace - průběžně	Schválení záměru	Město Slatiňany	2023-2027
Odhadované náklady bez DPH	1 000 000,- Kč		
Možné zdroje financování	Město Slatiňany, veřejné prostředky dotačních titulů		
Priorita	Vysoká/Střední/Nízká		

Dílčí cíl	E1.4 – Enviromentální osvěta veřejnosti		
Popis aktivity			
Plošná osvěta v rámci environmentálního vzdělávání veřejnosti prostřednictvím Ozvěn Slatiňan, sociálních sítí, lokálních zpravodajů, přednášek a veřejné diskuse.			
Odborné exkurze pro žáky ZŠ a veřejnost na kompostárně			



Kritérium splnění			
1) Dlouhodobá spolupráce s veřejností, zlepšení kvality třídění odpadů, respektování provozních řádů zařízení na sběr a likvidaci odpadů, udržování pořádku a vizuální estetiky u sběrných nádob			
Činnosti	Předpoklady realizace	Subjekty	Předpokládané termíny
osvěta a vzdělávání	Veřejná diskuse	Město Slatiňany	průběžně
Odhadované náklady bez DPH	5.000,- Kč/ročně		
Možné zdroje financování	Město Slatiňany, veřejné prostředky dotačních titulů		
Priorita	Vysoká/ Střední /Nízká		

Opatření	E.2 – OCHRANA A ZLEPŠOVÁNÍ MĚSTSKÉ A KRAJINNÉ ZELENĚ
Dílčí cíle	E.1.1 – Podpora výsadby stromů a keřů E1.2 – Výsadba a ochrana uličních stromořadí E1.3 – Úprava veřejného prostranství Kabeláčova mlýna E1.4 – Postupná obnova Třešňovky E1.5 – Revitalizace aleje Kaštanky

Dílčí cíle	E.1.1. – Podpora výsadby stromů a keřů
Popis aktivity	
Průběžný monitoring stavu veřejné zeleně. Vytipování lokalit s chybějící veřejnou zelení, které mohou být využity v případech uložení povinnosti náhradní výsadby při realizaci jiných záměrů. Předpokladem je návrh vhodných druhů stromů a keřů pro dané lokality s ohledem na stanovištní nároky a charakter lokality. Stanovení podmínek využití území na rozvojových plochách vymezených územním plánem. Platí pro všechny místní části.	
Kritérium splnění	



2) Doplněná zeleně na vhodných plochách			
Činnosti	Předpoklady realizace	Subjekty	Předpokládané termíny
1 – aktualizace pasportu zeleně	Na pozemcích Města Slatiňany	Město Slatiňany	průběžně
2 – vlastní realizace	Schválení záměru	Město Slatiňany	průběžně
Odhadované náklady bez DPH	5 000,- Kč/ročně		
Možné zdroje financování	Město Slatiňany, stavebníci, kterým byla uložena povinnost náhradní výsadby		
Priorita	Vysoká/ Střední /Nízká		

Aktivita	E1.2. – Výsadba a obnova uličních stromořadí		
Popis aktivity			
<p>Průběžný monitoring stavu veřejné zeleně. Postupná obnova uličních stromořadí novou výsadbou s ohledem na zdravotní a technický stav jednotlivých stromořadí.</p> <p>Úprava uličních prostorů s požadavkem na nové výsadby stromořadí. Koordinace se stavebními záměry v území.</p> <p><i>Př. úprava uličního prostoru ulice T. G. Masaryka po dostavbě a zahájení užívání obchvatu.</i></p> <p>Předpokladem je návrh vhodných druhů stromů (popř. keřů) s ohledem na stávající výsadbu v lokalitě a s ohledem na stanovištní nároky výsadby.</p> <p>Platí pro všechny místní části.</p>			
Kritérium splnění			
1) Výsadba, doplnění a obnova uličních stromořadí			
Činnosti	Předpoklady realizace	Subjekty	Předpokládané termíny



1 – plán obnovy stromořadí	Na pozemcích Města Slatiňany	Město Slatiňany	průběžně
2 – vlastní realizace	Schválení záměru	Město Slatiňany	průběžně
Odhadované náklady bez DPH	500 000,- Kč		
Možné zdroje financování	Město Slatiňany, stavebníci, kterým byla uložena povinnost náhradní výsadby, krajinotvorné programy MŽP, OPŽP		
Priorita	Vysoká/ Střední /Nízká		

Dílčí aktivita	E.1.3 – Úprava veřejného prostranství u náhonu u Kabeláčova mlýnu		
Popis aktivity	Odbahnění a revitalizace náhonu, opravy pobřežních zdí, zřízení pobytové zóny, mobiliář Vypracovaná dokumentace stavby, podaná žádost o vydání stavebního povolení (2020)		
Kritérium splnění	2) Realizace záměru dle dokumentace stavby		
Činnosti	Předpoklady realizace	Subjekty	Předpokládané termíny
1 – vlastní realizace	Schválení záměru	Město Slatiňany	2025
Odhadované náklady bez DPH	3 000 000 Kč		
Možné zdroje financování	Město Slatiňany, veřejné prostředky dotačních titulů		
Priorita	Vysoká/ Střední /Nízká		



Dílčí cíl	E.1.4 – Postupná obnova Třešňovky		
Popis aktivity			
Postupná obnova třešňového sadu. Citlivé odstranění vybraných přestárých jedinců po posudku zoologa a náhrada novou výsadbou, doplnění některých proluk se zachováním významné pohledové osy na Tři bubny a plochy k sáňkování bez výsadeb. Výsadba vhodného sadebního materiálu (vysokokmeny a polokmeny)			
Kritérium splnění			
1) obnova sadu v cílovém rozsahu			
Činnosti	Předpoklady realizace	Subjekty	Předpokládané termíny
1 –pasportu zeleně	Na pozemcích Města Slatiňany	Město Slatiňany	2021/22
2- dokumentace úpravy	Schválení záměru	Město Slatiňany	2022/23
3 – vlastní realizace	Schválení záměru	Město Slatiňany	2025
Odhadované náklady bez DPH	100 000 pasport a dokumentace, 250 000 realizace		
Možné zdroje financování	Město Slatiňany, veřejné prostředky dotačních titulů, stavebníci, kterým byla uložena povinnost náhradní výsadby		
Priorita	Vysoká/Střední/Nízká		

Dílčí cíl	Z.1.5. – Revitalizace aleje Kaštanka		
Popis aktivity			
Postupná obnova aleje. Dokončení 1. etapy. Dokumentace a administrace 2. etapy, koordinace s Národním hřebčínem Kladruby			



Kritérium splnění			
1) obnova sadu v cílovém rozsahu			
Činnosti	Předpoklady realizace	Subjekty	Předpokládané termíny
1- dokumentace úpravy	Na pozemcích Města Slatiňany	Město Slatiňany	2021
2 – vlastní realizace	Schválení záměru	Město Slatiňany	2025
Odhadované náklady bez DPH	100 000 dokumentace, 250 000 realizace		
Možné zdroje financování	Město Slatiňany, veřejné prostředky dotačních titulů, stavebníci, kterým byla uložena povinnost náhradní výsadby		
Priorita	Vysoká /Střední/Nízká		

Opatření	E.3 – ZLEPŠOVÁNÍ PROTIPOVODŇOVÉ OCHRANY A KVALITY VOD
Dílčí cíle	E.3.1 – Výstavba kanalizace v Kunčích E.3.2 – Zadržování vody v krajině E.3.3 – Osvěta v oblasti likvidace dešťových vod E.3.4 – Poldr ve Výmolu

Dílčí cíl	E.3.1. – Výstavba kanalizace v Kunčích
Popis aktivity Výstavba kanalizace pro veřejnou potřebu v místní části Kunčích s napojením na centrální čistírnu odpadních vod v Chrudimi. Jde o kombinaci gravitační a tlakové kanalizace.	



Připojení jednotlivých nemovitostí.			
Kritérium splnění			
3) Provedení stavby, vč. vydání kolaudačního souhlasu, připojení jednotlivých nemovitostí, získání dotačního titulu			
Činnosti	Předpoklady realizace	Subjekty	Předpokládané termíny
1 – projektová příprava	Na pozemcích Města Slatiňany	Město Slatiňany	2022/2023
2 – vlastní realizace	Schválení záměru a získání dotačního titulu (MMR, MZ)	Město Slatiňany	2023/2024
Odhadované náklady bez DPH	38. 000 000,- Kč		
Možné zdroje financování	Město Slatiňany, veřejné prostředky dotačních titulů MZE ČR či MŽP ČR		
Priorita	Vysoká /Střední/Nízká		

Dílčí cíl	E.3.2. – Zadržování vody v krajině
Popis aktivity	
Vytipování vhodných lokalit pro výstavbu drobných opatření pro zadržování vody v krajině.	
Výstavba tůní a mokřadů, budování svejlů na svažitých a exponovaných pozemcích.	
Šetrný způsob hospodaření na zemědělských pozemcích ve vlastnictví města formou podmínek v pachtovních smlouvách s uživateli (mulčování, zelené hnojení, apod..)	
Možné lokality: Třešňovka, údolní nivy potoků.	
Pozemky ve vlastnictví města včetně zemědělské půdy.	
Implementace zásad přírodě-blízkého hospodaření v lesích, vč. předsadební úpravy mýtin zraňovači.	



Kritérium splnění			
1) Technicko-ekonomická studie pro jednotlivé části 2) Realizace navržených opatření			
Činnosti	Předpoklady realizace	Subjekty	Předpokládané termíny
1 – technicko-ekonomická studie	Na pozemcích Města Slatiňany	Město Slatiňany	2022/23
2 – projektová dokumentace	Vytipované lokality	Město Slatiňany	2023
3 – vlastní realizace	Schválení záměru	Město Slatiňany	2025 a dále
Odhadované náklady bez DPH	150 000,- Kč studie, 500 000,- Kč dokumentace staveb, investiční náklady dle rozsahu zadání		
Možné zdroje financování	Město Slatiňany, veřejné prostředky dotačních titulů		
Priorita	Vysoká/ Střední /Nízká		

Aktivita	E.3.3. – Osvěta v oblasti likvidace dešťových vod		
Popis aktivity Osvěta: upozornění vlastníků nemovitostí na povinnost likvidace dešťových vod na svém pozemku, při rekonstrukcích a nové výstavbě preferovat decentralní odvádění dešťových vod do kanalizace a zadržovat je ve sběrných nádobách a jímkách k dalšímu využití nebo zasakovat do půdního profilu na pozemku stavebníka. Plošná osvěta v rámci environmentálního vzdělávání veřejnosti prostřednictvím Ozvěň Slatiňan, sociálních sítí, lokálních zpravodajů, přednášek a veřejné diskuse Upozornění na veřejně dostupné dotační možnosti.			
Kritérium splnění			
1) Dlouhodobá spolupráce s veřejností			
Činnosti	Předpoklady realizace	Subjekty	Předpokládané



			termíny
1 – osvěta a vzdělávání	Veřejná diskuse	Město Slatiňany	průběžně
2 – vlastní realizace	Individuální přístup	Město Slatiňany	průběžně
Odhadované náklady bez DPH	100 000,- Kč/ročně		
Možné zdroje financování	Město Slatiňany, dotační prostředky pro individuální řešení		
Priorita	Vysoká/ Střední /Nízká		

Aktivita	Z.4.3.1 – Dešťová kanalizace Trpišov		
Popis aktivity Doposud nedořešená otázka bezpečného převádění povrchových vod v zastavěné části obce. Špatné infiltrační vlastnosti půd, ohrožení jednotlivých nemovitostí bleskovými povodněmi, nedostatečná kapacita zatrubněných částí odvodňovacích svodnic.			
Kritérium splnění			
2) Realizace návrhu			
Činnosti	Předpoklady realizace	Subjekty	Předpokládané termíny
1 – projektová dokumentace	Vytipované lokality	Město Slatiňany	2023
2 – vlastní realizace	Schválení záměru	Město Slatiňany	2025
Odhadované náklady bez DPH	250 000,- Kč dokumentace staveb, investiční náklady dle rozsahu zadání		
Možné zdroje financování	Město Slatiňany, veřejné prostředky dotačních titulů		
Priorita	Vysoká/ Střední /Nízká		



Aktivita	E.3.4 – Poldr ve Výmolu		
Popis aktivity Návrh malého poldru nad Výmolem ve Slatiňanech. Aktualizace původní studie a návrh způsobu transformace povodňové vlny z Třešňovky.			
Kritérium splnění			
1) Realizace návrhu			
Činnosti	Předpoklady realizace	Subjekty	Předpokládané termíny
1 – projektová dokumentace	Shoda s vlastníky pozemků	Město Slatiňany	2023
2 – vlastní realizace	Schválení záměru	Město Slatiňany	2026
Odhadované náklady bez DPH	100 000,- Kč dokumentace staveb, investiční náklady dle rozsahu zadání		
Možné zdroje financování	Město Slatiňany, veřejné prostředky dotačních titulů		
Priorita	Vysoká/ Střední /Nízká		