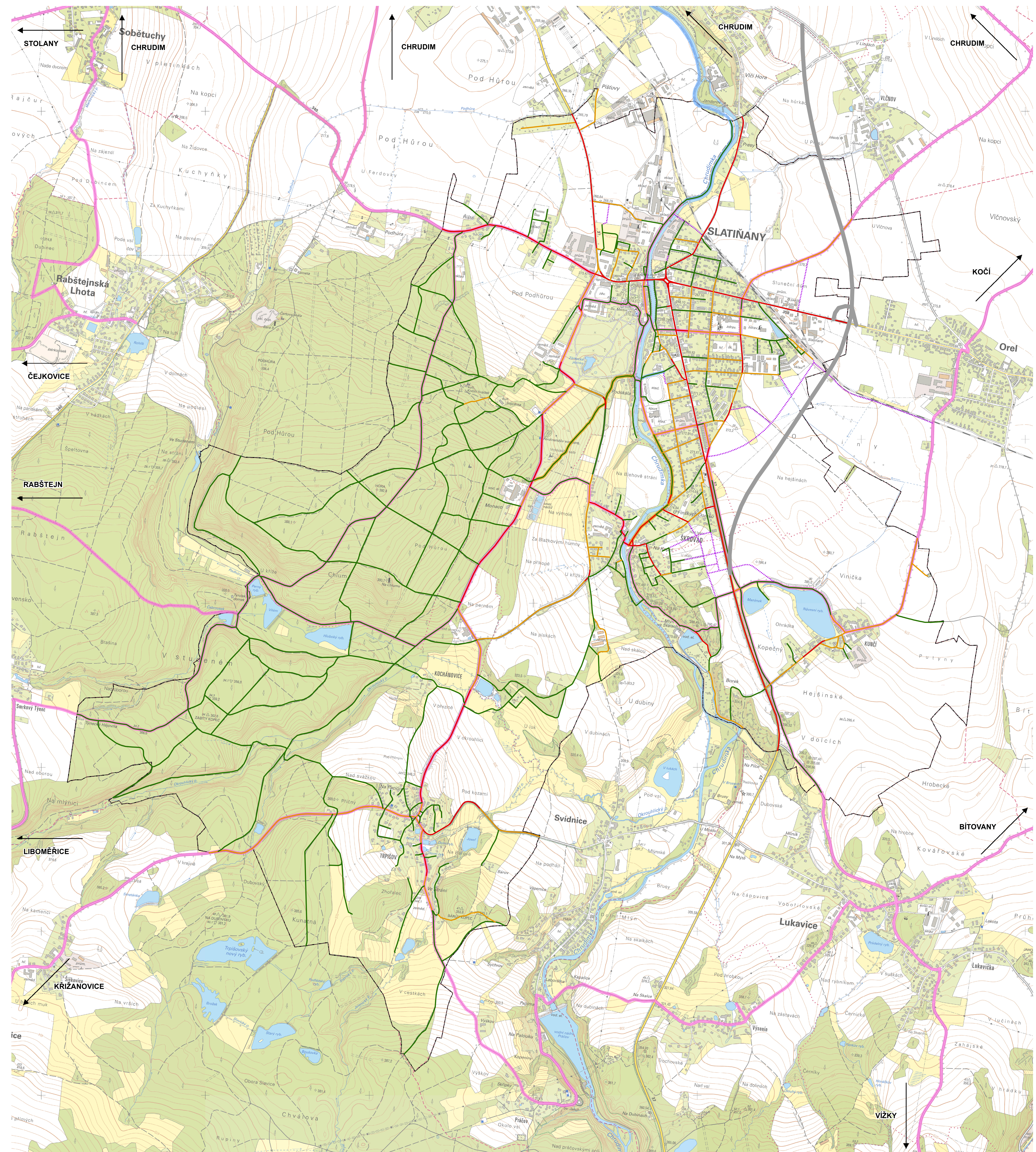











# GENEREL DOPRAVY A PARKOVÁNÍ

## Mapa průjezdnosti pro cyklisty



- |  |   |  |
|--|---|--|
| <b>Bezpečnost průjezdu</b>   | <b>Typ trasy</b>  |  hranice obce     |
|  bezpečný      |  oficiální cyklotrasa                |  obchvat Slatiňan |
|  méně bezpečný |  oficiální cyklostezka               |  |
|  nebezpečný    |  neoficiální cyklotrasa              |  |
|  |  neprůjezdné úseky / plánované úseky |  |

